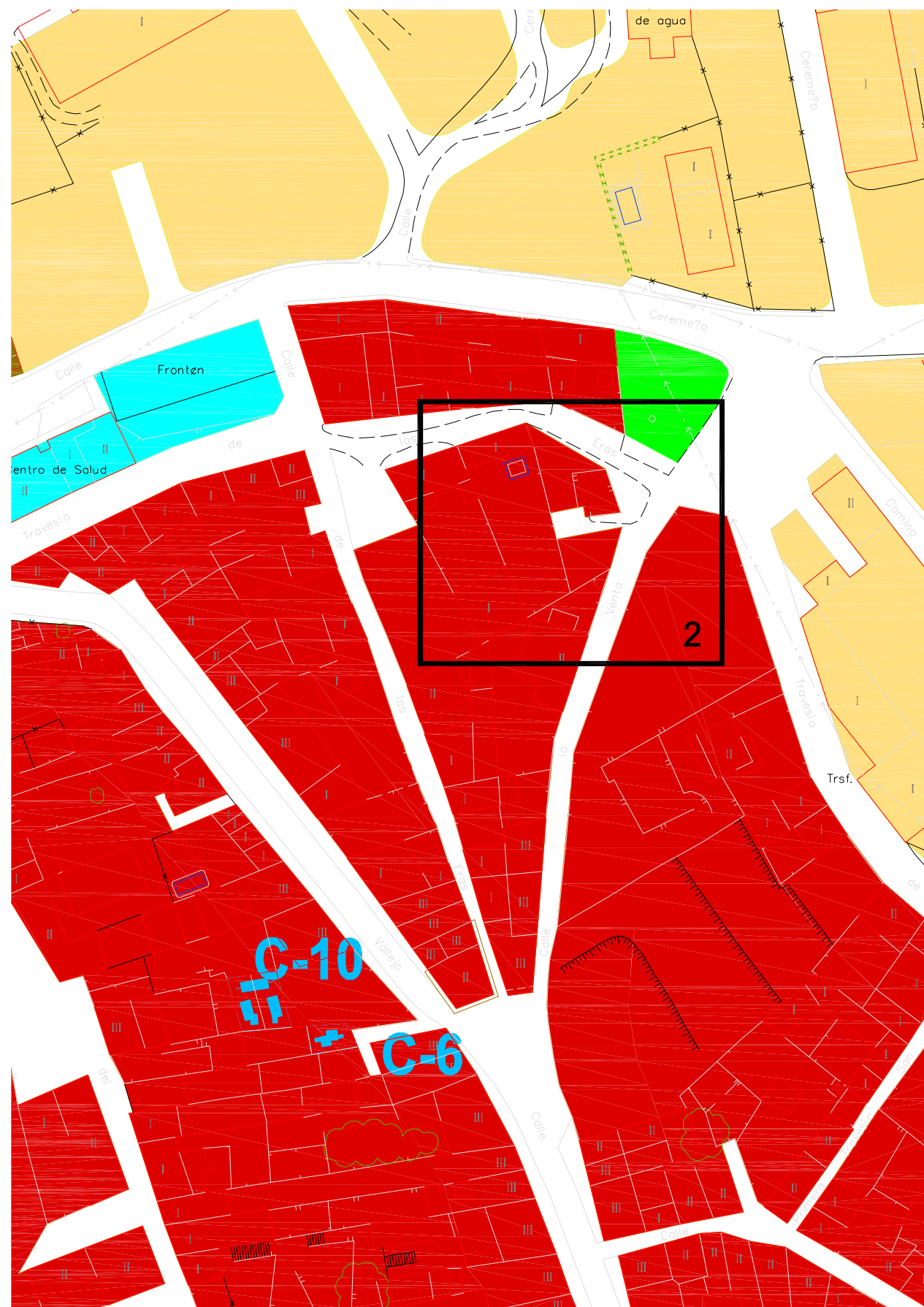
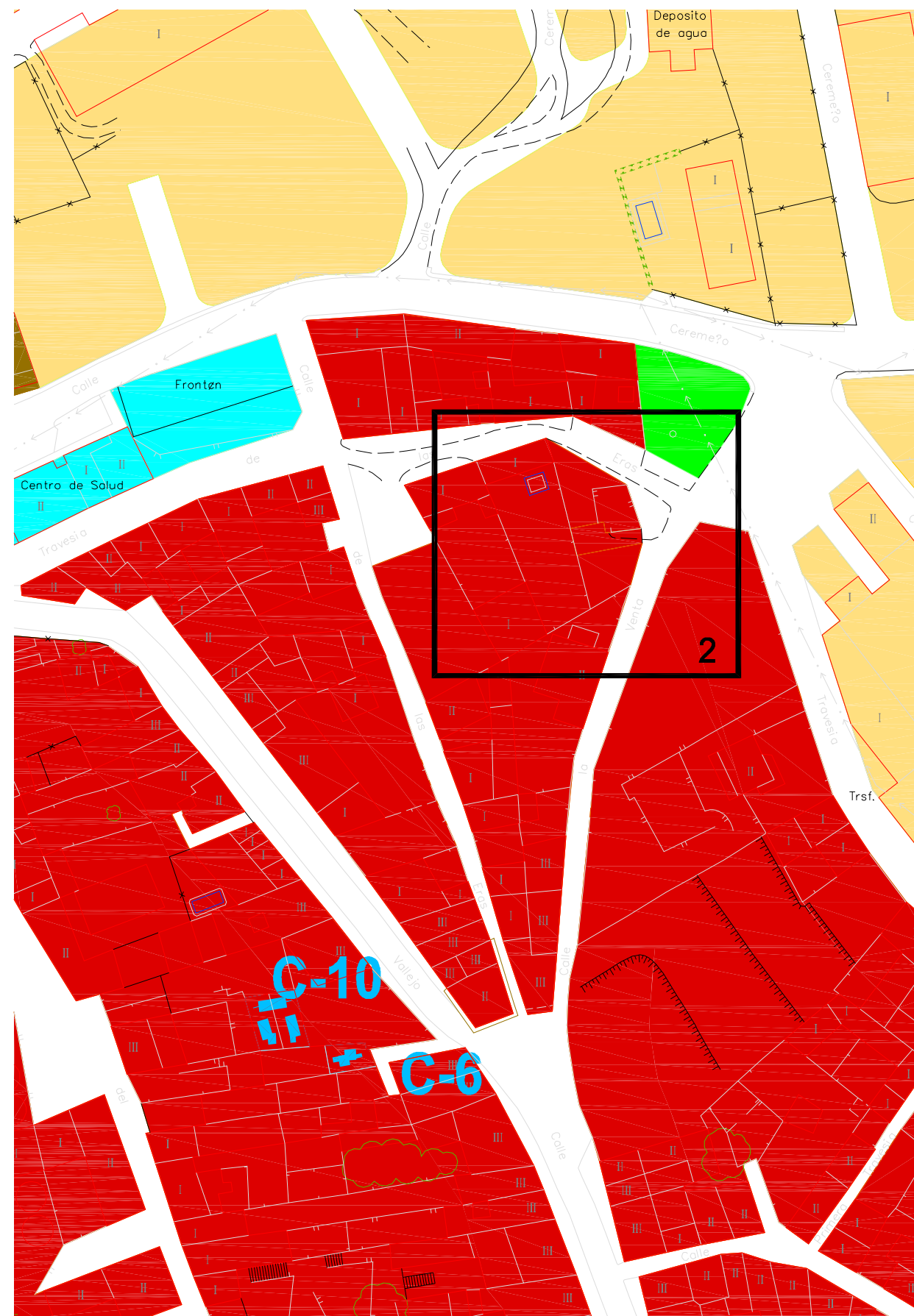


PLAN DE ORDENACIÓN MUNICIPAL
HORCHE. GUADALAJARA.
MODIFICACIÓN PUNTUAL N°1



P.O.M. 2004



MODIFICACION PUNTUAL N°1

En la C/ La Venta hay una parcela grafiada como viario y es una finca particular. Se modifica la alineación oficial y se califica como casco urbano.

REFERENCIA: 01/2009

PLANO:
02 DETALLE 2

ESCALA: 1/1.000

















FECHA: DICIEMBRE 2010

PROMOTOR:
EXMO.AYTO. HORCHE

ARQUITECTO:

MIGUEL ÁNGEL EMBID GARCÍA

COLABORADORES:
JOSE LUIS OBISPO BUSTOS

SUELO URBANO	 CASCO ANTIGUO	 EQUIPAMIENTO COMUNITARIO	 BIEN INTERES CULTURAL
 LÍMITE SUELO URBANO	 EDIF. RESIDENCIAL UNIFAMILIAR (GR-1°)	 SERVICIOS URBANOS E INFRAESTRUCTURA	 PROTECCION INTEGRAL
 ALINEACION DE LA EDIFICACION EN TRAVESIA DE CARRETERAS	 EDIF. RESIDENCIAL UNIFAMILIAR (GR-2°)	 ESPACIOS LIBRES Y ZONAS VERDES	 PROTECCION ESTRUCTURAL
 CASCO ANTIGUO	 EDIF. RESIDENCIAL UNIFAMILIAR (GR-3°)	 RED VIARIA	 PROTECCION AMBIENTAL
			 NUMERACION CATALOGO EDIFICACION PROTEGIDA