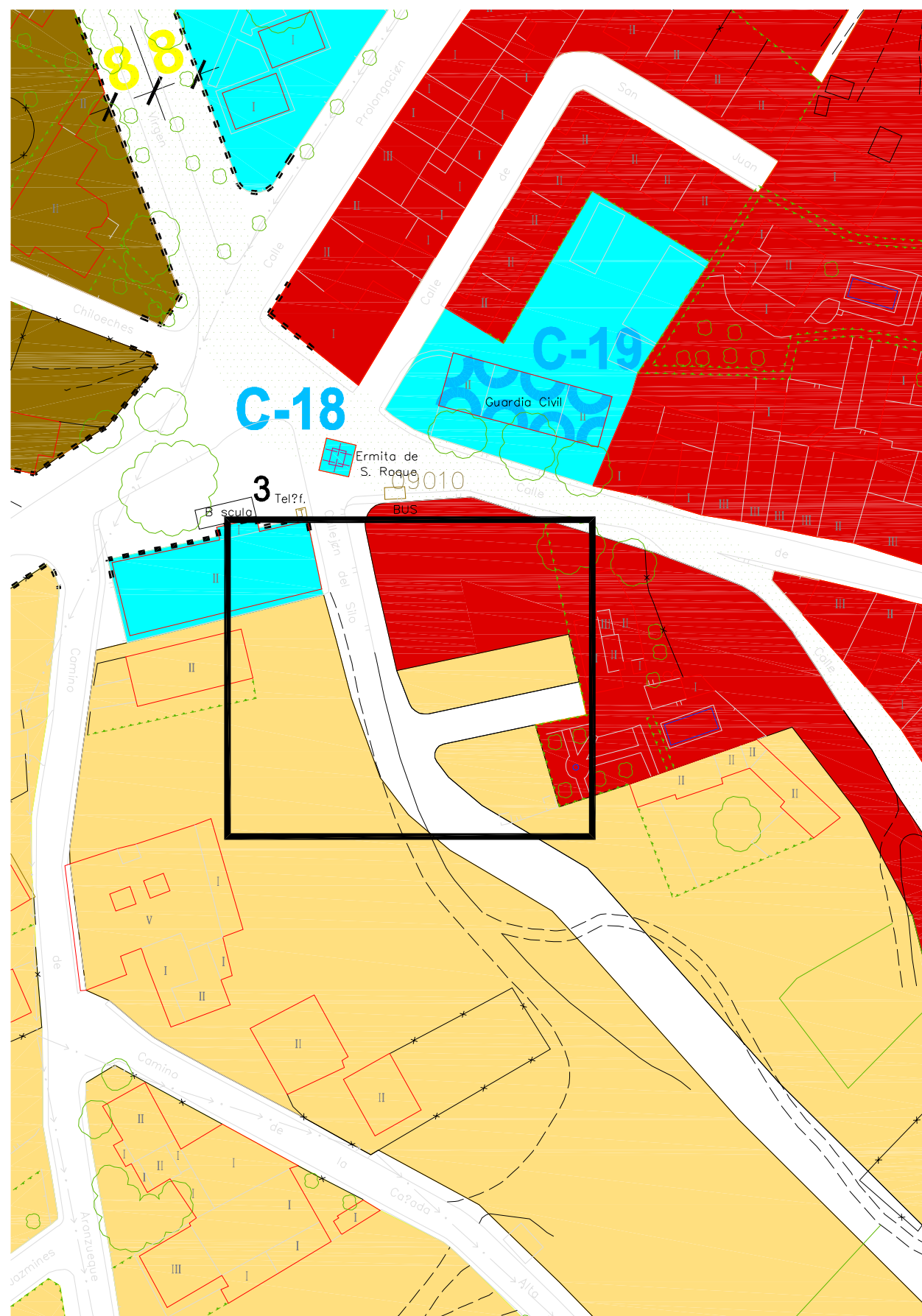
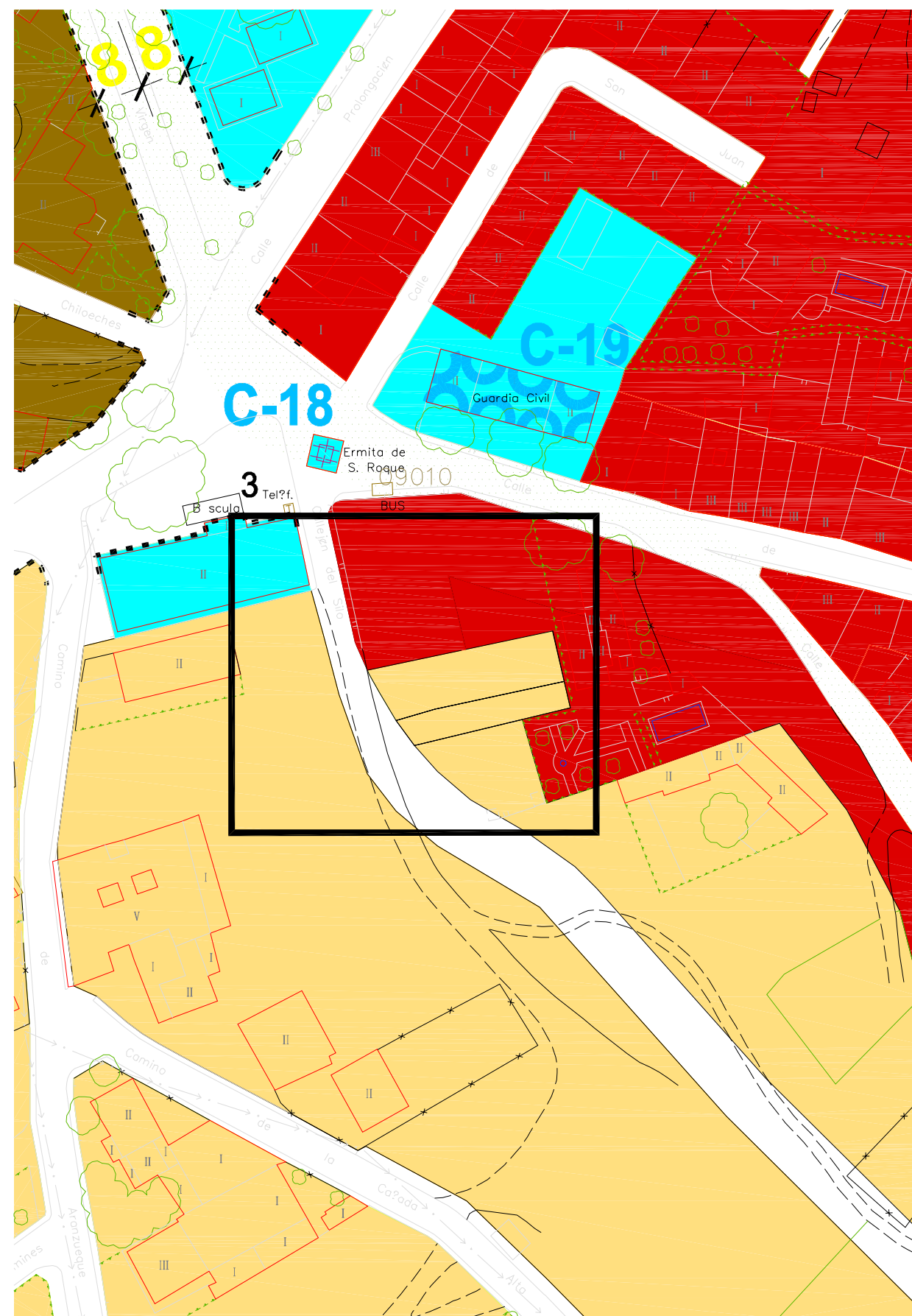


PLAN DE ORDENACIÓN MUNICIPAL  
HORCHE. GUADALAJARA.  
MODIFICACIÓN PUNTUAL N°1



P.O.M. 2004



MODIFICACION PUNTUAL N°1

Se corrige la alineación oficial en el Callejón del Silo, de acuerdo con la información facilitada por los Servicios Técnicos Municipales, ajustada al casco histórico y a la protección de la Ermita de San Roque.

REFERENCIA: 01/2009

PLANO:  
**03**  
DETALLE 3









ESCALA: 1/1.000




FECHA: DICIEMBRE 2010

PROMOTOR: EXMO.AYTO. HORCHE

ARQUITECTO:  
  
MIGUEL ÁNGEL EMBID GARCÍA

COLABORADORES: JOSE LUIS OBISPO BUSTOS

SUELO URBANO		EQUIPAMIENTO COMUNITARIO	
— — — — —	LIMITE SUELO URBANO		EQUIPAMIENTO COMUNITARIO
	EDIF. RESIDENCIAL UNIFAMILIAR (GR-1°)		SERVICIOS URBANOS E INFRAESTRUCTURA
	EDIF. RESIDENCIAL UNIFAMILIAR (GR-2°)		ESPACIOS LIBRES Y ZONAS VERDES
	CASCO ANTIGUO		RED VIARIA
	ALINEACION DE LA EDIFICACION EN TRAYESIA DE CARRETERAS		

SUELO RUSTICO	
	SUELO RUSTICO PROTECCIÓN DE INFRAESTRUCTURAS RESERVA VIARIO INE
	SUELO RUSTICO PROTECCIÓN AMBIENTAL EN VIAS PECUARIAS AM (CU)
	SUELO RUSTICO DE RESERVA

AMBITOS DE PROTECCION ESPECIAL		BIC BIEN INTERES CULTURAL	
	PROTECCION INTEGRAL		PROTECCION INTEGRAL
	PROTECCION ESTRUCTURAL		PROTECCION ESTRUCTURAL
	PROTECCION AMBIENTAL		PROTECCION AMBIENTAL
			NUMERACION CATALOGO EDIFICACION PROTEGIDA