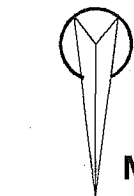
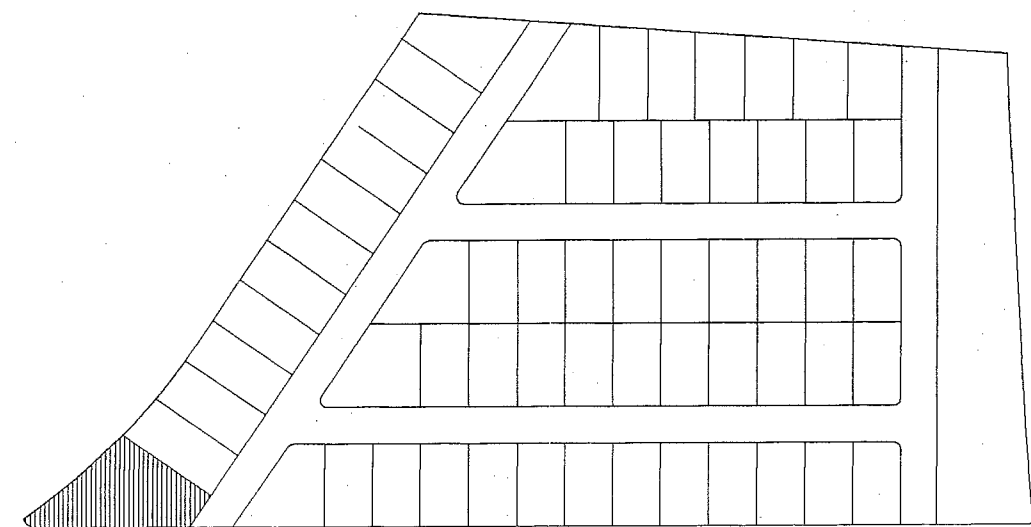
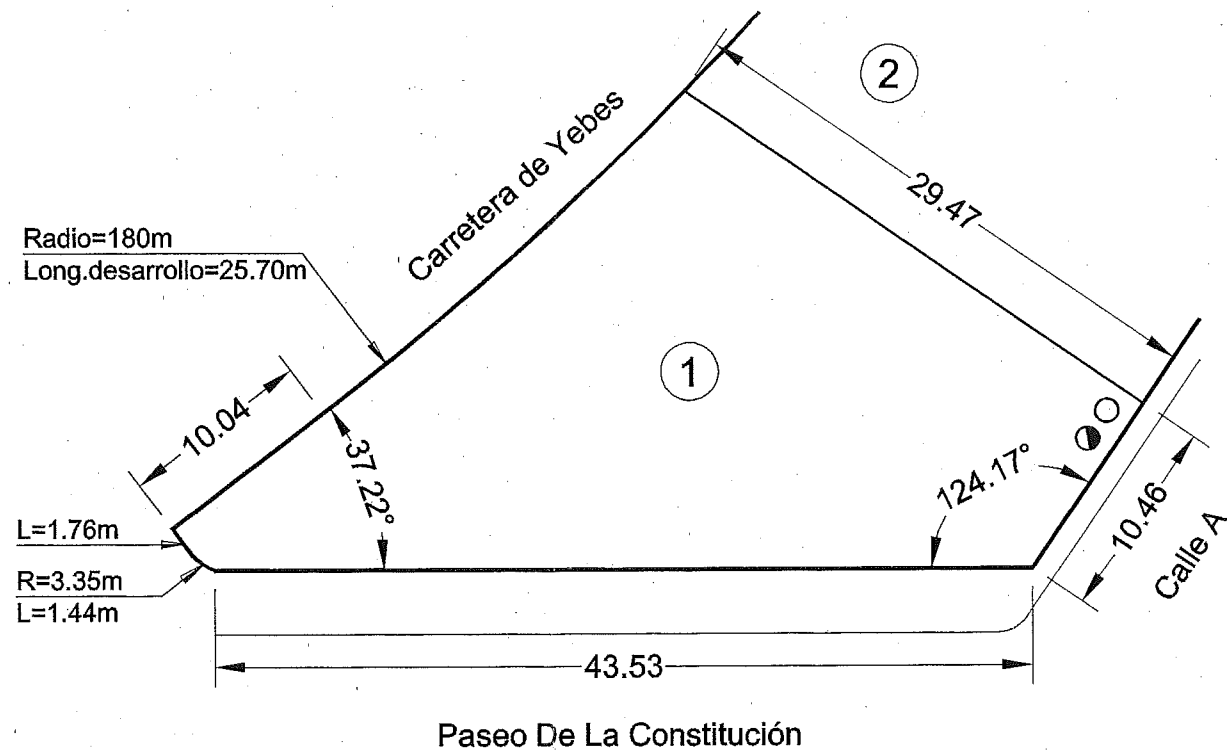


FICHAS DE CARACTERÍSTICAS URBANÍSTICAS

DILIGENCIA PARA HACER CONSTAR QUE EL PRESENTE DOCUMENTO
HA SIDO APROBADO DEFINITIVAMENTE POR EL AYUNTAMIENTO EN
EN FECHA: 12 de julio de 2024

FIRMADO: EL SECRETARIO

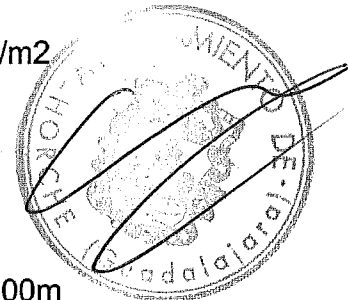




● ○ Acometidas

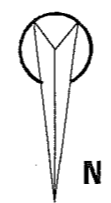
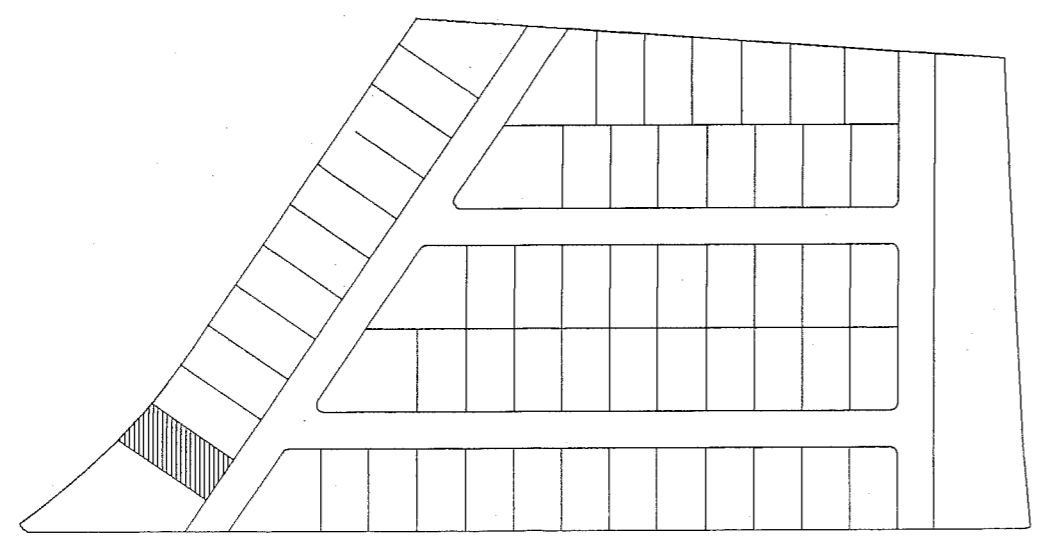
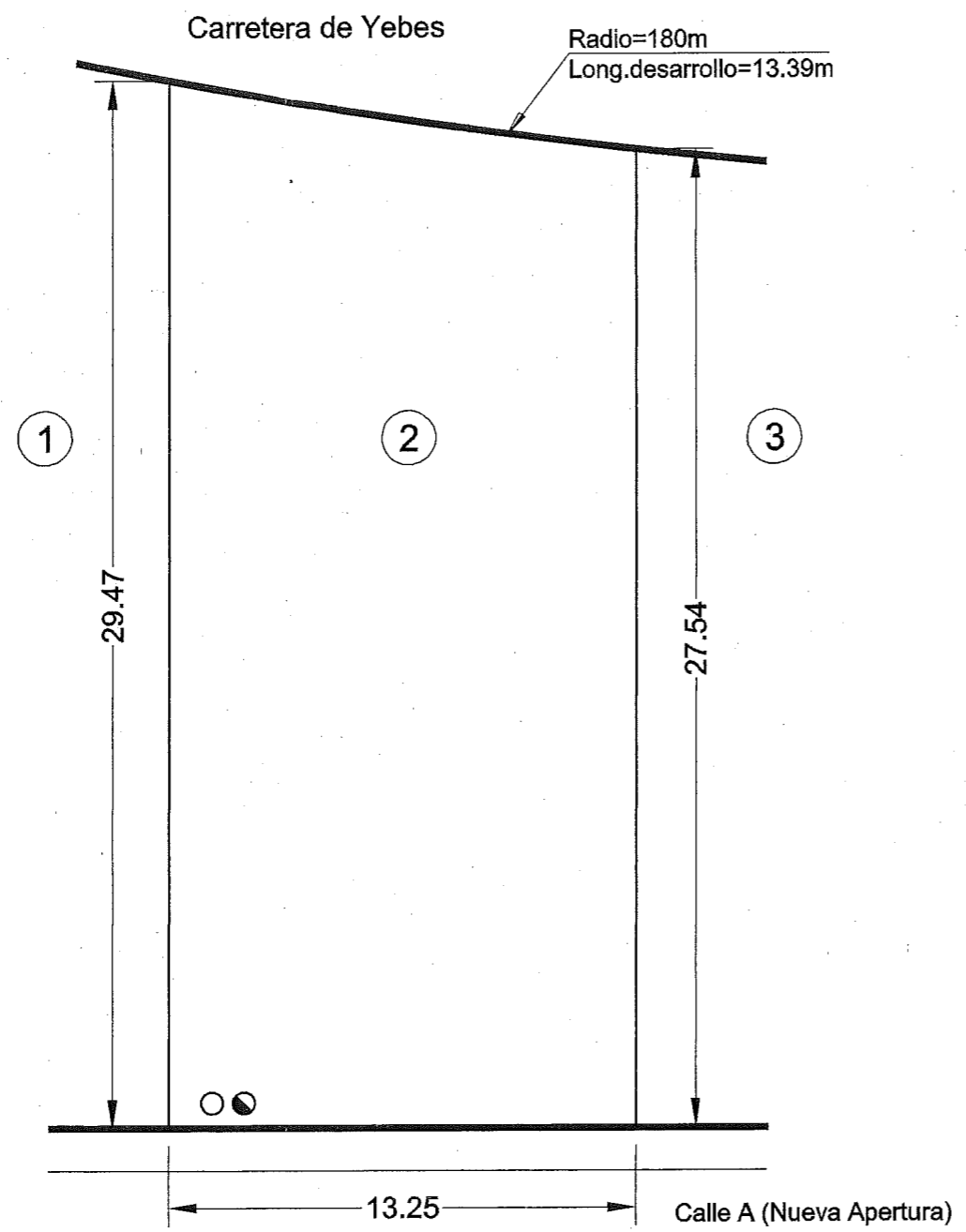
CUADRO DE CARACTERÍSTICAS URBANÍSTICAS

PARCELA Nº	1
CALLE DE ACCESO	Calle A Nueva Apertura
PARCELAS COLINDANTES	Parcela Nº2 , Paseo de la Constitución y Carretera de Yebes
LONG. ALINEACIÓN A CALLE 10,46m
LONGITUD LINDEROS	Parcela Nº2 29,47m Paseo de la Constitución 46,73m Carretera de Yebes 35,74m
SUPERFICIE	741,90 M2
ORDENANZA	R.U.M.
CONDICIONES DE USO	Vivienda Unifamiliar Aislada o Pareada
EDIFICABILIDAD	0,60 m2/m2 ó 1.80 m3/m2
ALTURA MÁXIMA	6,00m
OCUPACIÓN MÁXIMA	50%
RETRANQUEOS	A cualquier linde 3.00m Se permite adosar edif. a uno de los linderos laterales dejando 3 m mín. al lindero opuesto. Si el edif. se destina a garaje se puede adosar a la vía y a un lindero lateral.
Nº PLANTAS	2



16 MAR. 2004
VISADO
A LOS EFECTOS REGLAMENTARIOS

PROGRAMA DE ACTUACIÓN URBANIZADORA U.A. 3 DE LAS N.N.S.S. DE HORCHE		SITUACIÓN Crtra. Yebes - Paseo de la Constitución -HORCHE-	
P.A.U.		PLANO PARCELA Nº1	
FECHA FEBRERO 2004	ARQUITECTO <i>Canina</i> MARINA I. ALBA-PARDO	PROPIEDAD <i>Hw</i> AGRUPACIÓN DE INTERÉS URBANÍSTICO DE LA U.A. Nº3 DE HORCHE	Nº C-1 ESCALA 1:400




○ ● Acometidas

CUADRO DE CARACTERÍSTICAS URBANÍSTICAS

PARCELA Nº	2
CALLE DE ACCESO	Calle A Nueva Apertura
PARCELAS COLINDANTES	Parcela Nº1 y Nº3 Carretera de Yebes
LONG. ALINEACIÓN A CALLE 13,25m
LONGITUD LINDEROS	Parcela Nº1 29,47m Parcela Nº3 27,54m Carretera de Yebes 13,39m
SUPERFICIE	376,53 M2
ORDENANZA	R.U.M.
CONDICIONES DE USO	Vivienda Unifamiliar Aislada o Pareada
EDIFICABILIDAD	0,60 m2/m2 ó 1.80 m3/m2
ALTURA MÁXIMA	6,00m
OCUPACIÓN MÁXIMA	50%
RETRANQUEOS	A cualquier linde 3.00m
Nº PLANTAS	2

Se permite adosar edif. a uno de los linderos laterales dejando 3 m mín. al lindero opuesto.
Si el edif. se destina a garaje se puede adosar a la vía y a un lindero lateral.



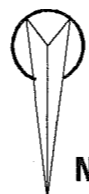
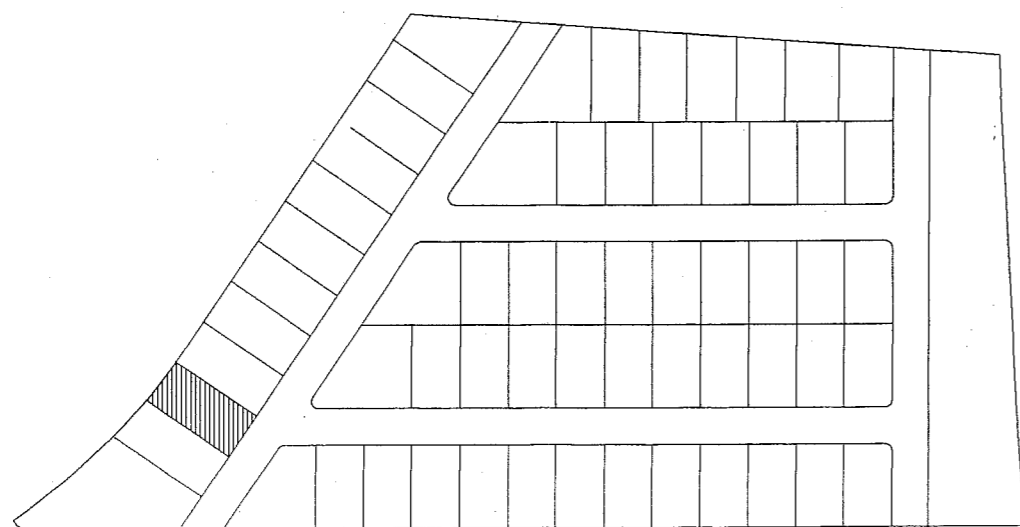
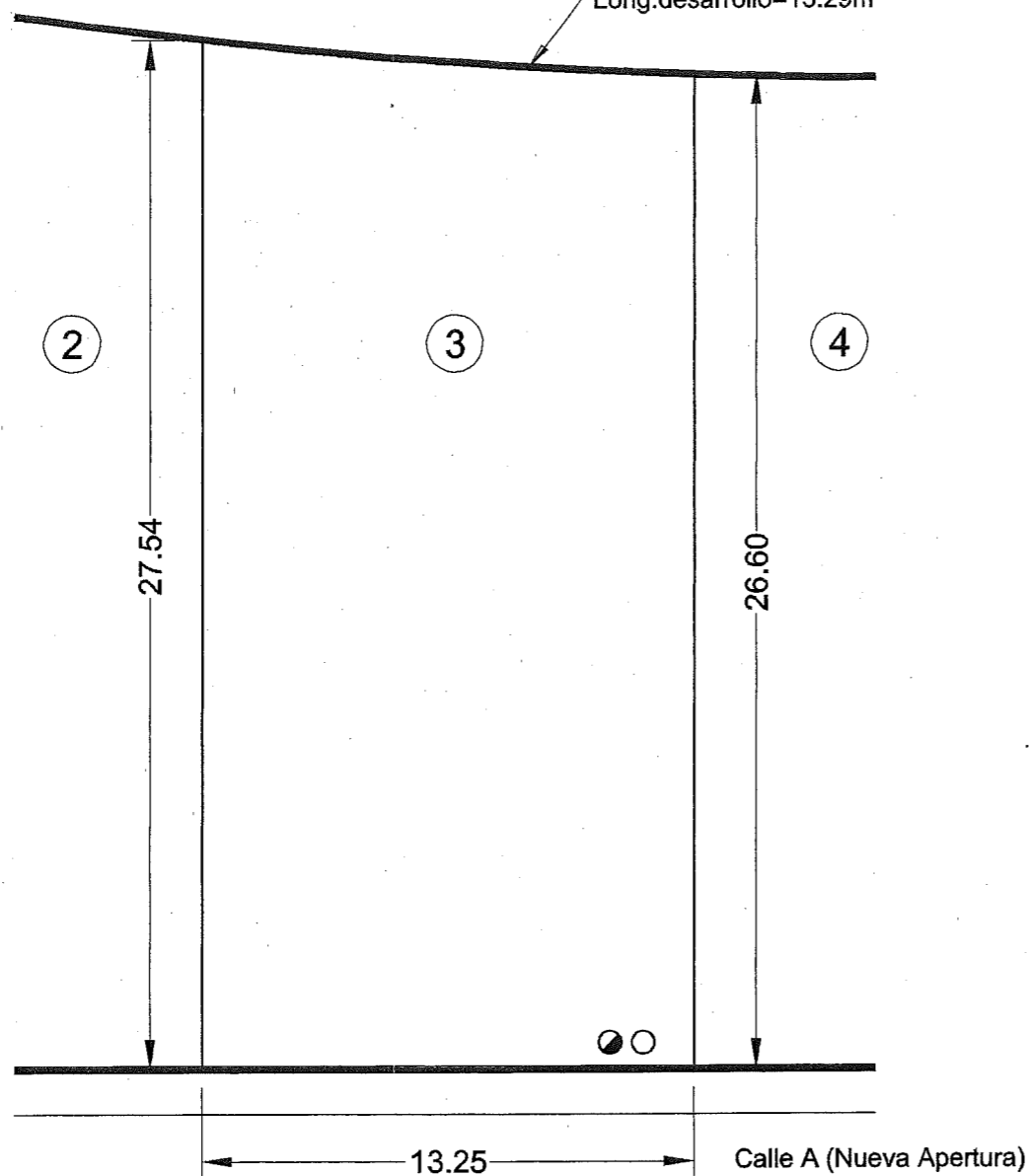
16 MAR. 2004

VISADO

PROGRAMA DE ACTUACIÓN URBANIZADORA U.A. 3 DE LAS N.N.S.S. DE HORCHE		SITUACIÓN Crtra. Yebes - Paseo de la Constitución -HORCHE-	
P.A.U.		PLANO PARCELA Nº2	
FECHA FEBRERO 2004	ARQUITECTO <i>Marina I. Alba Pardo</i> MARINA I. ALBA PARDO	PROPIEDAD <i>[Signature]</i> AGRUPACIÓN DE INTERÉS URBANÍSTICO DE LA U.A. Nº3 DE HORCHE	Nº C-2 ESCALA 1:200

Carretera de Yebes

Radio=180m
Long.desarrollo=13.29m




● ○ Acometidas

CUADRO DE CARACTERÍSTICAS URBANÍSTICAS

PARCELA Nº	3
CALLE DE ACCESO	Calle A Nueva Apertura
PARCELAS COLINDANTES	Parcela Nº2 y Nº4 Carretera de Yebes
LONG. ALINEACIÓN A CALLE 13,25m
LONGITUD LINDEROS	Parcela Nº2 27,54m Parcela Nº4 26,60m Carretera de Yebes 13,29m
SUPERFICIE	357,53 M2
ORDENANZA	R.U.M.
CONDICIONES DE USO	Vivienda Unifamiliar Aislada o Pareada
EDIFICABILIDAD	0,60 m2/m2 ó 1.80 m3/m2
ALTURA MÁXIMA	6,00m
OCUPACIÓN MÁXIMA	50%
RETRANQUEOS	A cualquier linde 3.00m

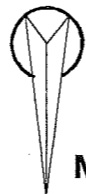
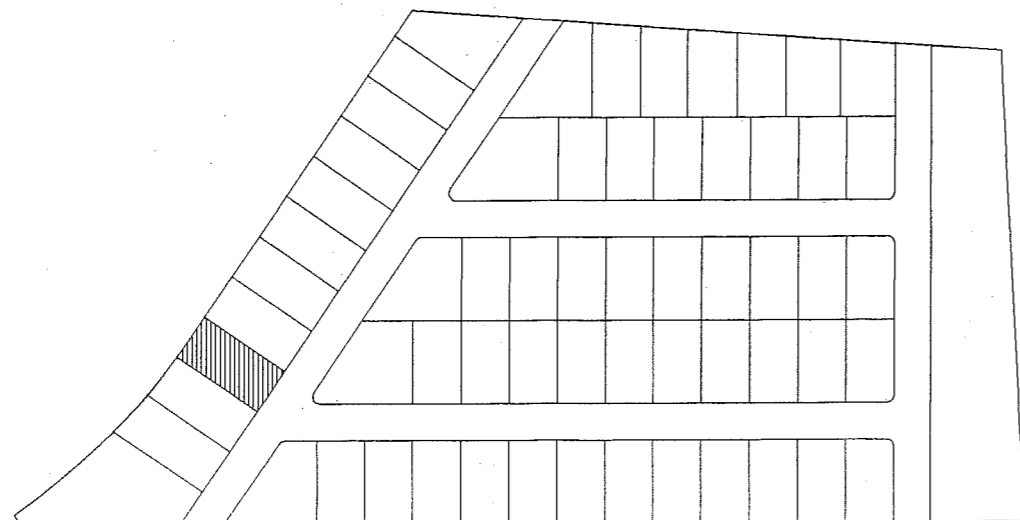
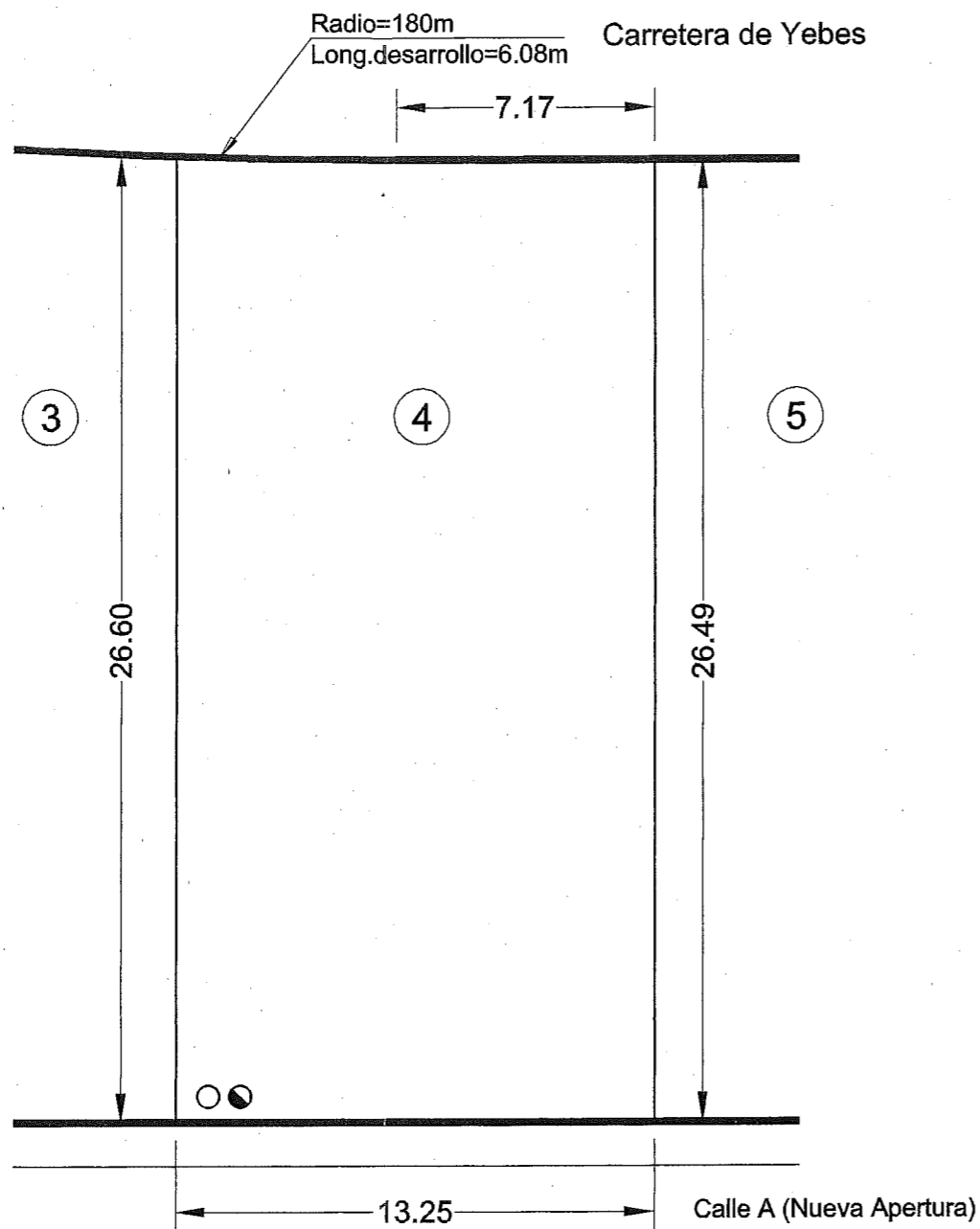
Se permite adosar edif. a uno de los linderos laterales dejando 3 m mín. al lindero opuesto.
Si el edif. se destina a garaje se puede adosar a la vía y a un lindero lateral.

Nº PLANTAS 2



16 MAR. 2004
VISADO


PROGRAMA DE ACTUACIÓN URBANIZADORA U.A. 3 DE LAS N.N.S.S. DE HORCHE		SITUACIÓN Crtra. Yebes - Paseo de la Constitución -HORCHE-	
P.A.U.		PLANO PARCELA Nº3	
FECHA FEBRERO 2004	ARQUITECTO <i>Marina I. Alba Pardo</i> MARINA I. ALBA PARDO	PROPIEDAD <i>[Signature]</i> AGRUPACIÓN DE INTERÉS URBANÍSTICO DE LA U.A. Nº3 DE HORCHE	Nº C-3 ESCALA 1:200



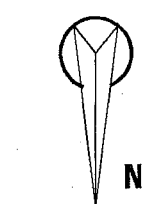
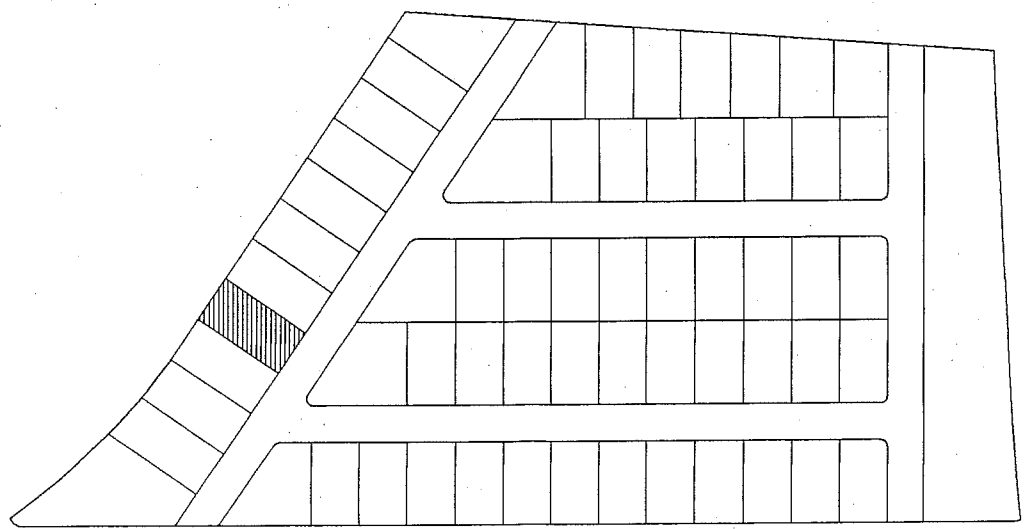
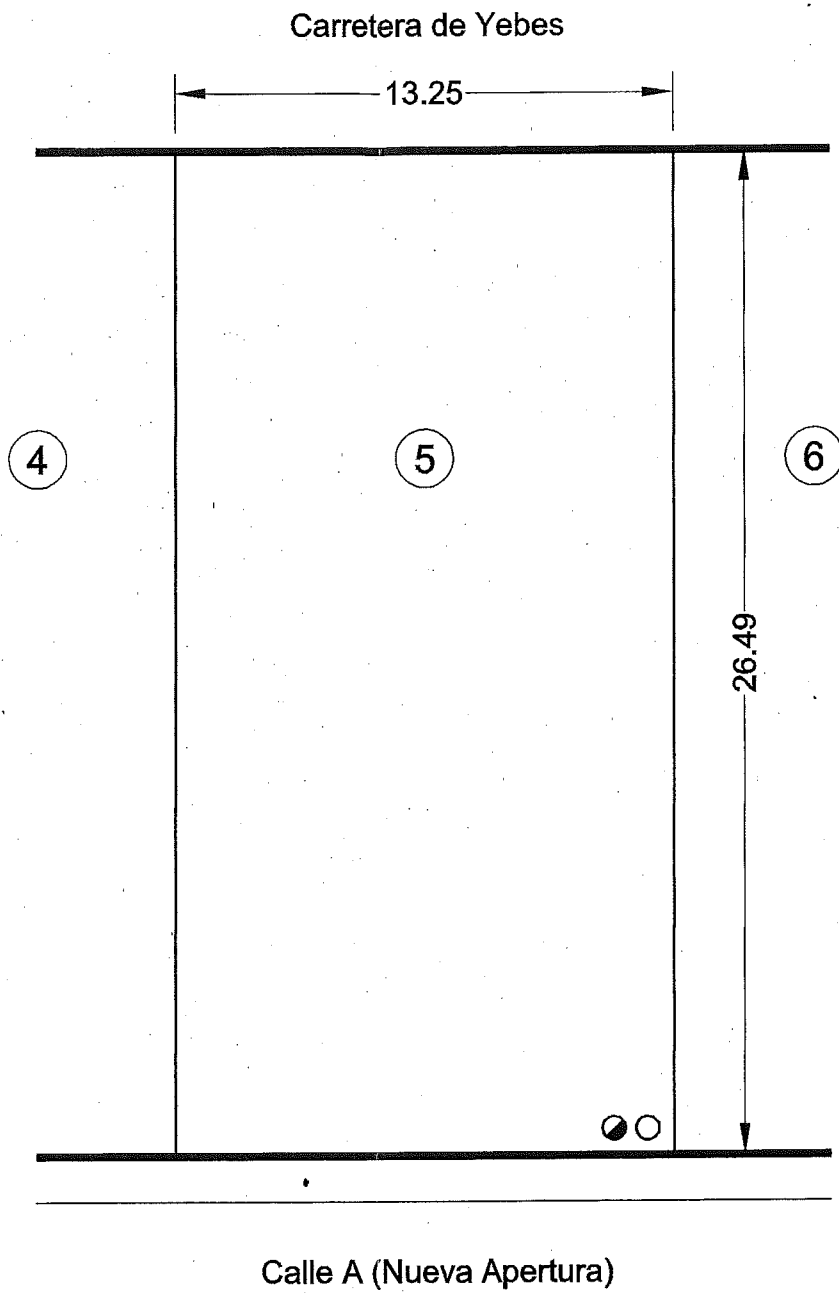
● ○ Acometidas

CUADRO DE CARACTERÍSTICAS URBANÍSTICAS

PARCELA Nº	4
CALLE DE ACCESO	Calle A Nueva Apertura
PARCELAS COLINDANTES	Parcela Nº3 y Nº5 Carretera de Yebes
LONG. ALINEACIÓN A CALLE 13,25m
LONGITUD LINDEROS	Parcela Nº3 26,60m Parcela Nº5 26,49m Carretera de Yebes 13,25m
SUPERFICIE	351,25 M2
ORDENANZA	R.U.M.
CONDICIONES DE USO	Vivienda Unifamiliar Aislada o Pareada
EDIFICABILIDAD	0,60 m2/m2 ó 1.80 m3/m2
ALTURA MÁXIMA	6,00m
OCUPACIÓN MÁXIMA	50%
RETRANQUEOS	A cualquier linde 3.00m Se permite adosar edif. a uno de los linderos laterales dejando 3 m mín. al lindero opuesto. Si el edif. se destina a garaje se puede adosar a la vía y a un lindero lateral.
Nº PLANTAS	2



PROGRAMA DE ACTUACIÓN URBANIZADORA U.A. 3 DE LAS N.N.S.S. DE HORCHE		SITUACIÓN Crtra. Yebes - Paseo de la Constitución -HORCHE-	
P.A.U.		PLANO PARCELA Nº4	
FECHA FEBRERO 2004	ARQUITECTO <i>Marina</i> MARINA I. ALBA PARDO	PROPIEDAD <i>[Signature]</i> AGRUPACIÓN DE INTERÉS URBANÍSTICO DE LA U.A. Nº3 DE HORCHE	Nº C-4 ESCALA 1:200




● ○ Acometidas

CUADRO DE CARACTERÍSTICAS URBANÍSTICAS

PARCELA Nº	5
CALLE DE ACCESO	Calle A Nueva Apertura
PARCELAS COLINDANTES	Parcela Nº4 y Nº6 Carretera de Yebes
LONG. ALINEACIÓN A CALLE 13,25m
LONGITUD LINDEROS	Parcela Nº4 26,49m Parcela Nº6 26,49m Carretera de Yebes 13,25m
SUPERFICIE	351,04 M2
ORDENANZA	R.U.M.
CONDICIONES DE USO	Vivienda Unifamiliar Aislada o Pareada
EDIFICABILIDAD	0,60 m2/m2 ó 1.80 m3/m2
ALTURA MÁXIMA	6,00m
OCUPACIÓN MÁXIMA	50%
RETRANQUEOS	A cualquier linde 3.00m
Nº PLANTAS	2

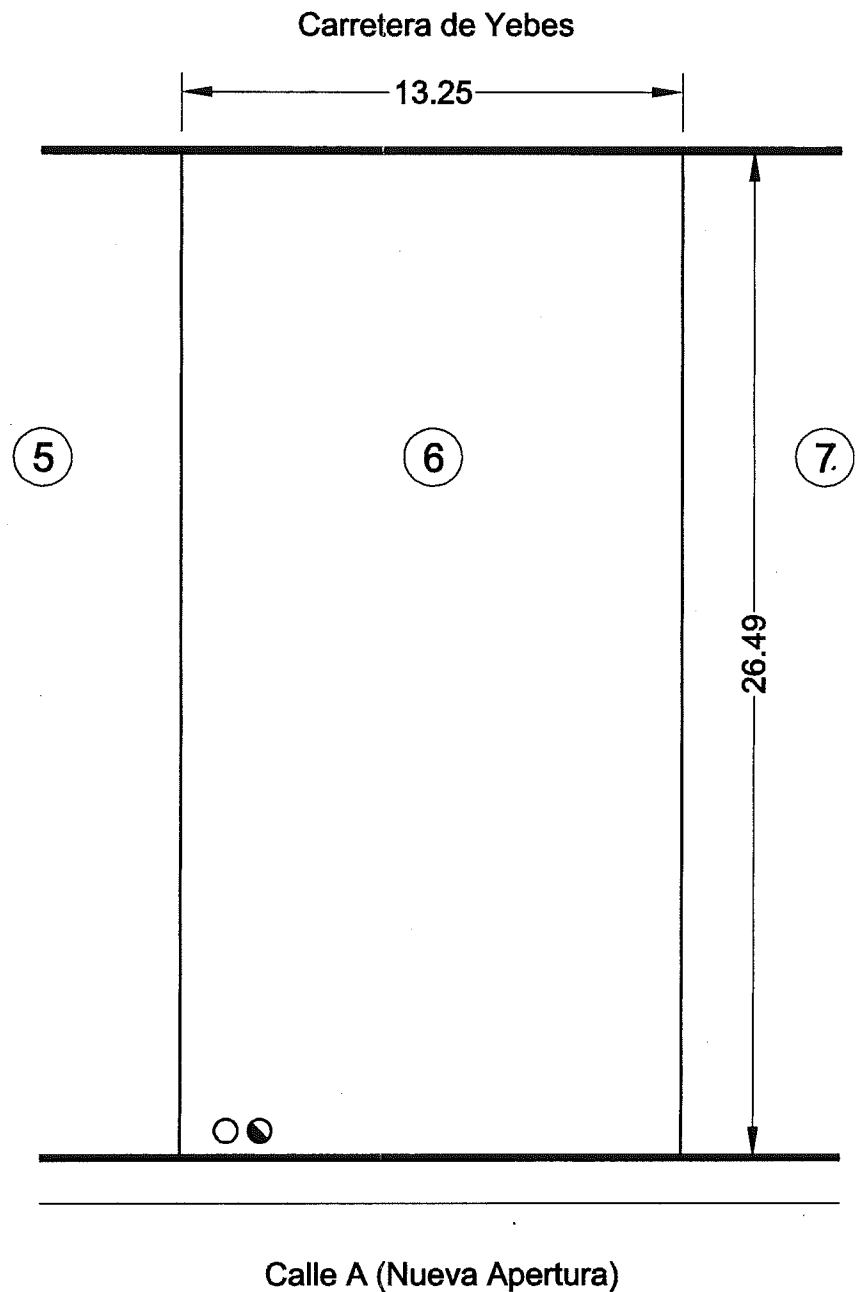
Se permite adosar edif. a uno de los linderos laterales dejando 3 m mín. al linderopuesto.
Si el edif. se destina a garaje se puede adosar a la vía y a un linderolateral.



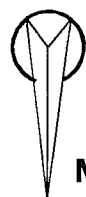
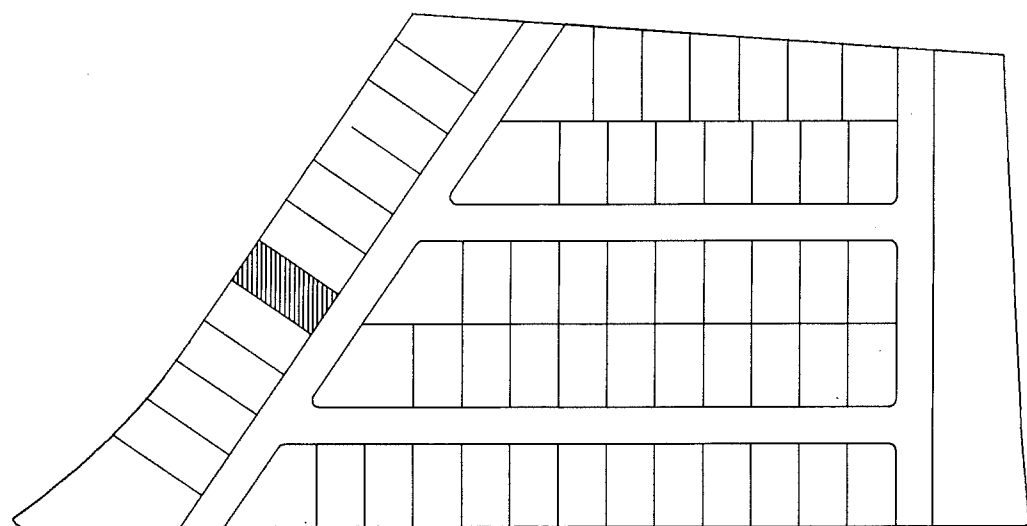
16 MAR. 2004

VISADO

PROGRAMA DE ACTUACIÓN URBANIZADORA U.A. 3 DE LAS N.N.S.S. DE HORCHE		SITUACIÓN Crtra. Yebes - Paseo de la Constitución -HORCHE-	
P.A.U.		PLANO PARCELA Nº5	
FECHA FEBRERO 2004	ARQUITECTO <i>Marina I. Alba Pardo</i> MARINA I. ALBA PARDO	PROPIEDAD <i>[Signature]</i>	Nº C-5
		AGRUPACIÓN DE INTERÉS URBANÍSTICO DE LA U.A. Nº3 DE HORCHE	ESCALA 1:200




Calle A (Nueva Apertura)



● ○ Acometidas

CUADRO DE CARACTERÍSTICAS URBANÍSTICAS

PARCELA Nº	6
CALLE DE ACCESO	Calle A Nueva Apertura
PARCELAS COLINDANTES	Parcela Nº5 y Nº7 Carretera de Yebes
LONG. ALINEACIÓN A CALLE 13,25m
LONGITUD LINDEROS	Parcela Nº5 26,49m Parcela Nº7 26,49m Carretera de Yebes 13,25m
SUPERFICIE	351,04 M2
ORDENANZA	R.U.M.
CONDICIONES DE USO	Vivienda Unifamiliar Aislada o Pareada
EDIFICABILIDAD	0,60 m2/m2 ó 1.80 m3/m2
ALTURA MÁXIMA	6,00m
OCUPACIÓN MÁXIMA	50%
RETRANQUEOS	A cualquier linde 3.00m Se permite adosar edif. a uno de los linderos laterales dejando 3 m mín. al lindero opuesto. Si el edif. se destina a garaje se puede adosar a la vía y a un lindero lateral.
Nº PLANTAS	2



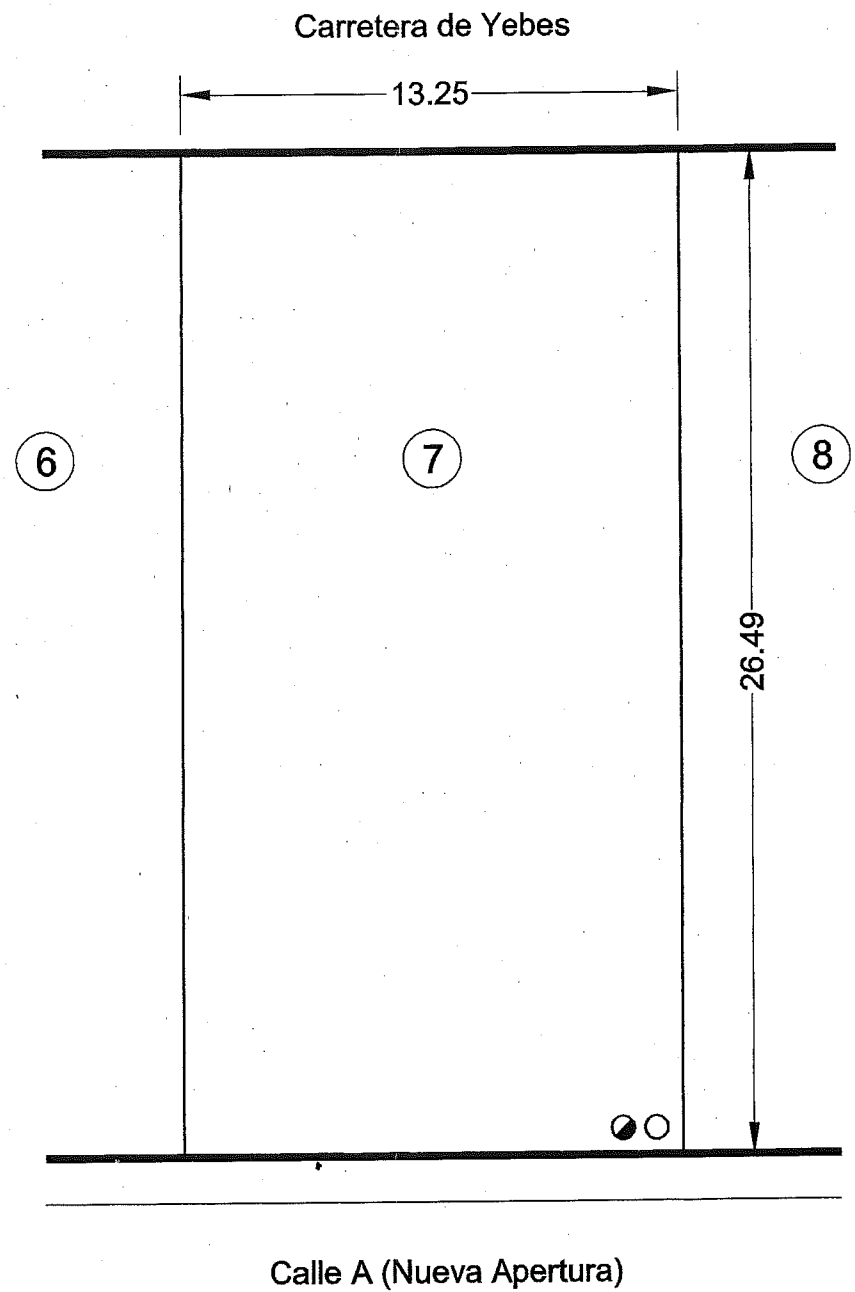
OFICINA DE ARQUITECTURA
DE CASTILLA-LA MANCHA
DELEGACIÓN DE GUADALAJARA

16 MAR. 2004

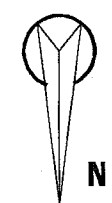
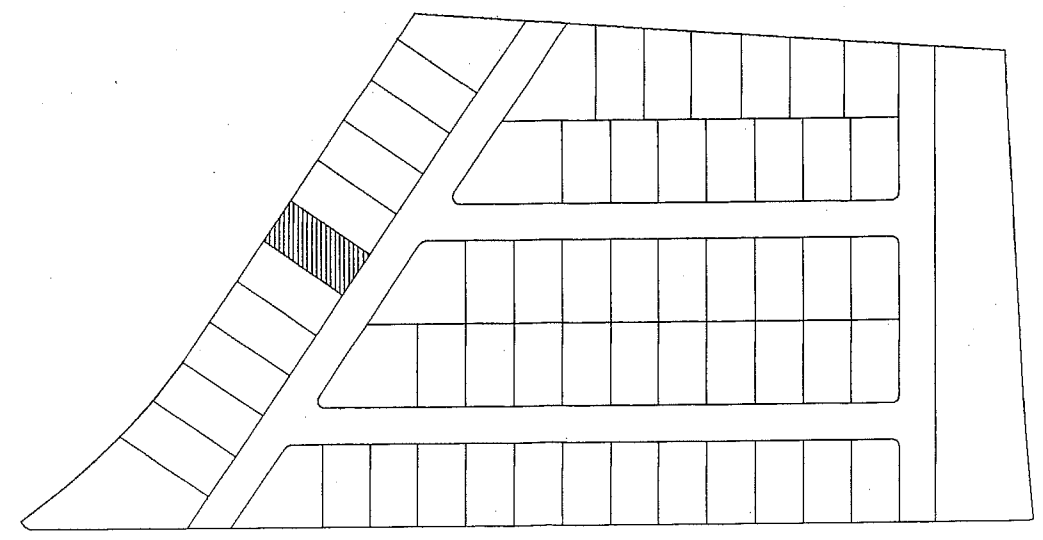
VISADO

A LOS EFECTOS REGLAMENTARIOS

PROGRAMA DE ACTUACIÓN URBANIZADORA U.A. 3 DE LAS N.N.S.S. DE HORCHE		SITUACIÓN Crtra. Yebes - Paseo de la Constitución -HORCHE-	
P.A.U.		PLANO PARCELA Nº6	
FECHA FEBRERO 2004	ARQUITECTO <i>Marina I. Alba Pardo</i> MARINA I. ALBA PARDO	PROPIEDAD <i>[Signature]</i> AGRUPACIÓN DE INTERÉS URBANÍSTICO DE LA U.A. Nº3 DE HORCHE	Nº C-6 ESCALA 1:200




Calle A (Nueva Apertura)



● ○ Acometidas

CUADRO DE CARACTERÍSTICAS URBANÍSTICAS

PARCELA Nº	7
CALLE DE ACCESO	Calle A Nueva Apertura
PARCELAS COLINDANTES	Parcela Nº6 y Nº8 Carretera de Yebes
LONG. ALINEACIÓN A CALLE 13,25m
LONGITUD LINDEROS	Parcela Nº6 26,49m Parcela Nº8 26,49m Carretera de Yebes 13,25m
SUPERFICIE	351,04 M2
ORDENANZA	R.U.M.
CONDICIONES DE USO	Vivienda Unifamiliar Aislada o Pareada
EDIFICABILIDAD	0,60 m2/m2 ó 1.80 m3/m2
ALTURA MÁXIMA	6,00m
OCUPACIÓN MÁXIMA	50%
RETRANQUEOS	A cualquier linde 3.00m Se permite adosar edif. a uno de los linderos laterales dejando 3 m mín. al lindero opuesto. Si el edif. se destina a garaje se puede adosar a la vía y a un lindero lateral.
Nº PLANTAS	2

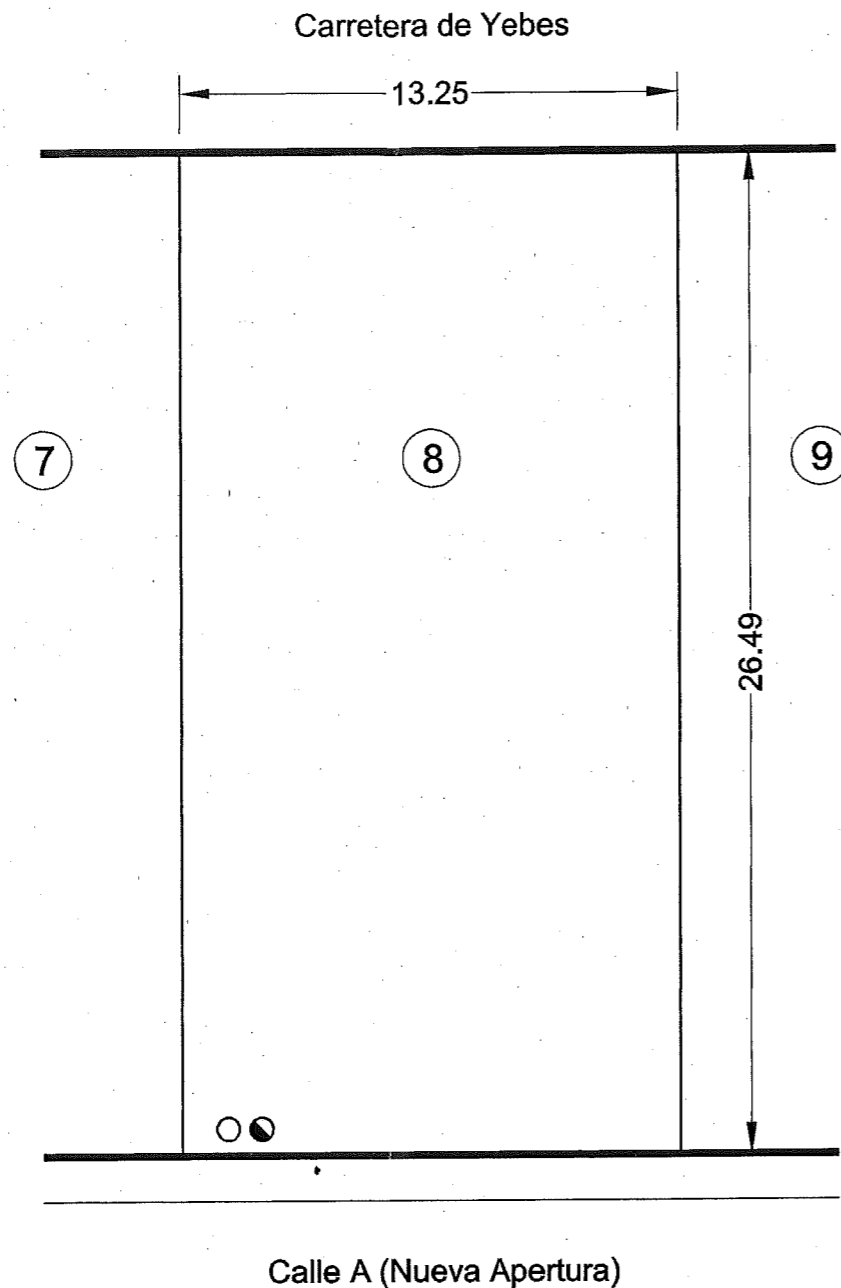


COLEGIO OFICIAL DE ARQUITECTOS DE CASTILLA-LA MANCHA DELEGACIÓN DE GUADALAJARA

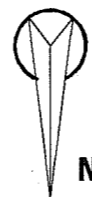
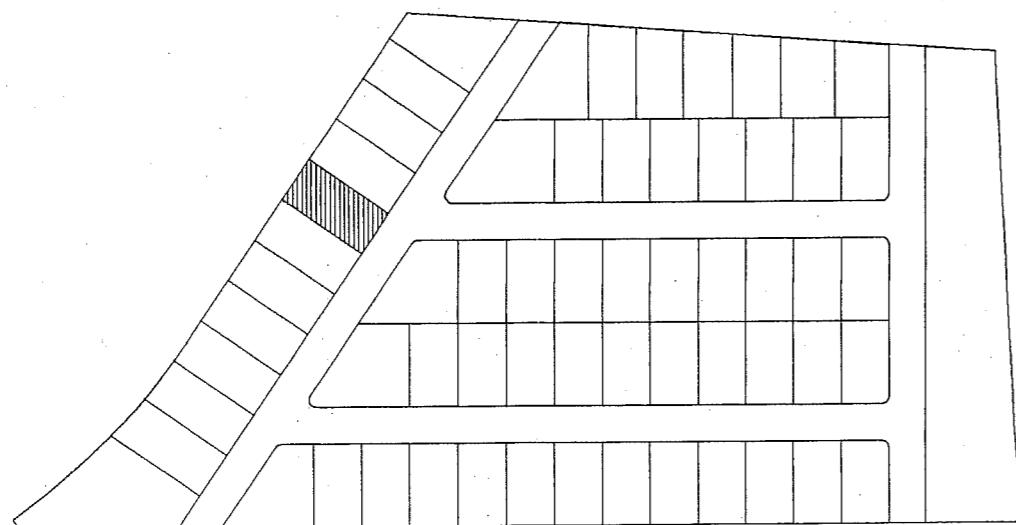
16 MAR. 2004

VISADO

PROGRAMA DE ACTUACIÓN URBANIZADORA U.A. 3 DE LAS N.N.S.S. DE HORCHE		SITUACIÓN Crtra. Yebes - Paseo de la Constitución - HORCHE	
PLANO PARCELA Nº7		PROPIEDAD	
P.A.U.	ARQUITECTO	AGRUPACIÓN DE INTERÉS URBANÍSTICO DE LA U.A. Nº3 DE HORCHE	Nº C-7
FECHA FEBRERO 2004	MARINA I. ALBA PARDO		ESCALA 1:200




Calle A (Nueva Apertura)



● ○ Acometidas

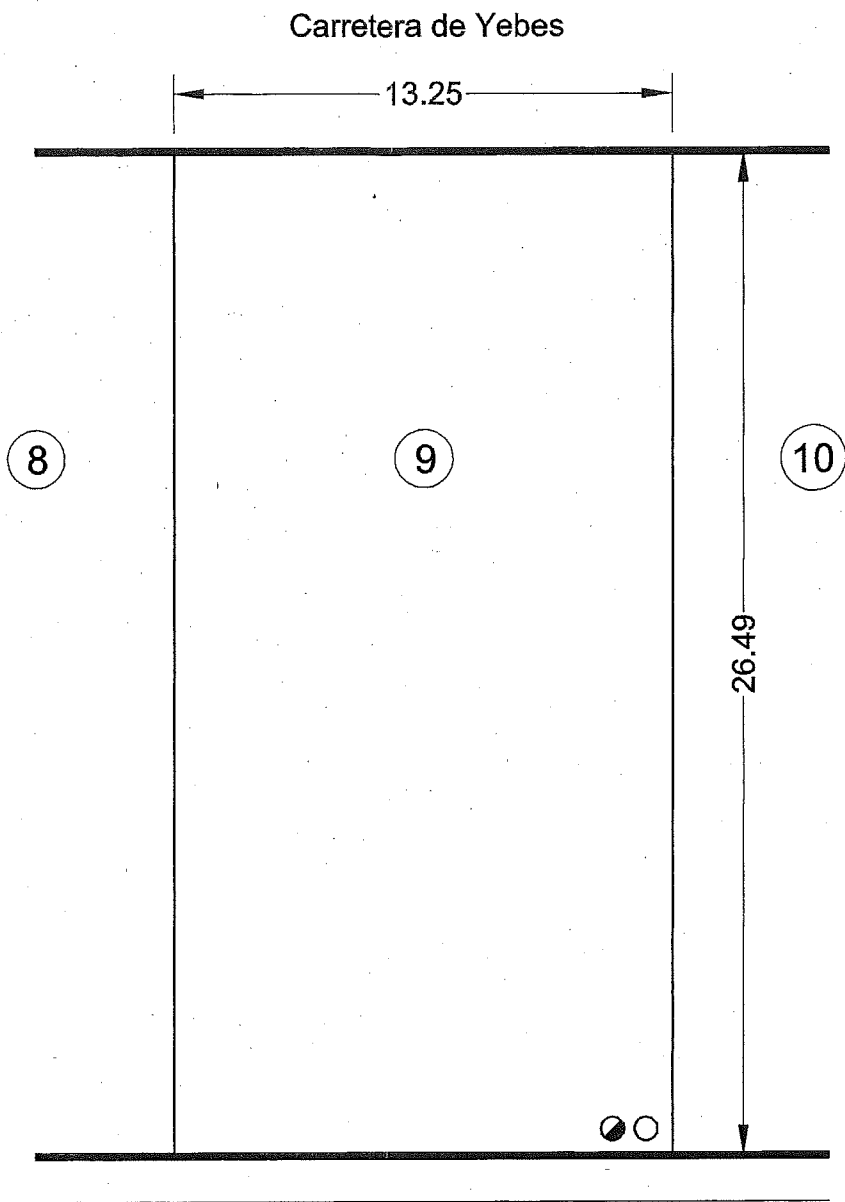
CUADRO DE CARACTERÍSTICAS URBANÍSTICAS

PARCELA N°	8
CALLE DE ACCESO	Calle A Nueva Apertura
PARCELAS COLINDANTES	Parcela N°7 y N°9 Carretera de Yebes
LONG. ALINEACIÓN A CALLE 13,25m
LONGITUD LINDEROS	Parcela N°7 26,49m Parcela N°9 26,49m Carretera de Yebes 13,25m
SUPERFICIE	351,04 M2
ORDENANZA	R.U.M.
CONDICIONES DE USO	Vivienda Unifamiliar Aislada o Pareada
EDIFICABILIDAD	0,60 m2/m2 ó 1.80 m3/m2
ALTURA MÁXIMA	6,00m
OCUPACIÓN MÁXIMA	50%
RETRANQUEOS	A cualquier linde 3.00m Se permite adosar edif. a uno de los linderos laterales dejando 3 m mín. al lindero opuesto. Si el edif. se destina a garaje se puede adosar a la vía y a un lindero lateral.
N° PLANTAS	2

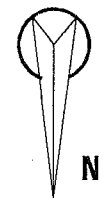
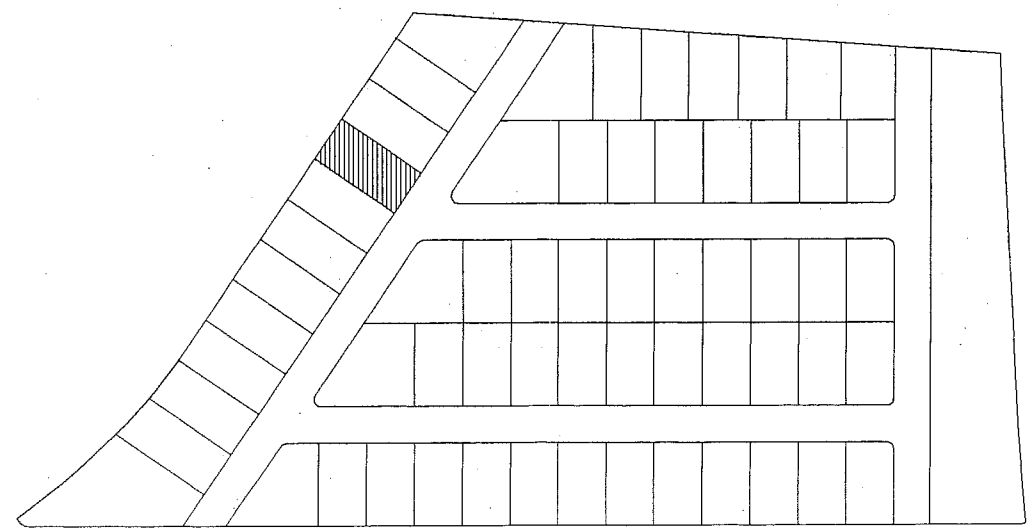


16 MAR. 2004
VISADO

PROGRAMA DE ACTUACIÓN URBANIZADORA U.A. 3 DE LAS N.N.S.S. DE HORCHE		SITUACIÓN Crtra. Yebes - Paseo de la Constitución -HORCHE-	
P.A.U.		PLANO PARCELA N°8	
FECHA FEBRERO 2004	ARQUITECTO <i>Marina I. Alba Pardo</i> MARINA I. ALBA PARDO	PROPIEDAD <i>[Signature]</i> AGRUPACIÓN DE INTERÉS URBANÍSTICO DE LA U.A. N°3 DE HORCHE	N° C-8 ESCALA 1:200



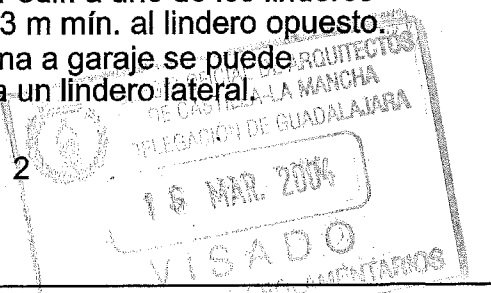

Calle A (Nueva Apertura)



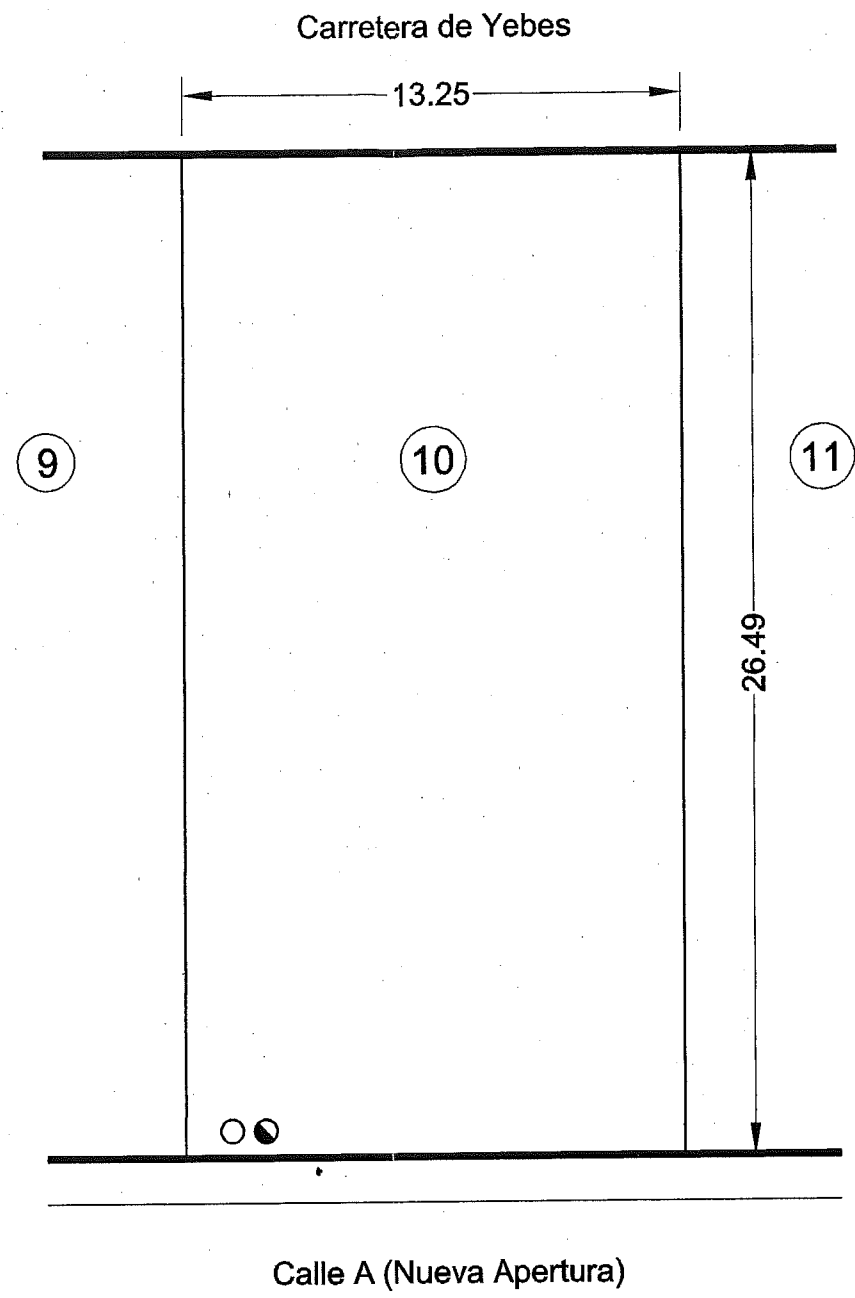
● ○ Acometidas

CUADRO DE CARACTERÍSTICAS URBANÍSTICAS

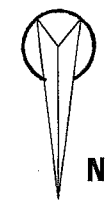
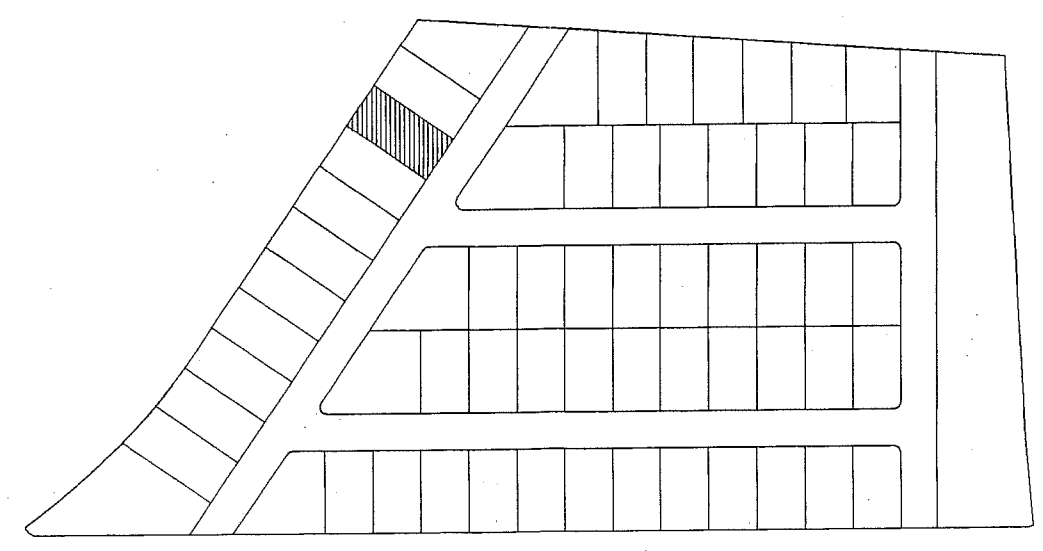
PARCELA N°	9
CALLE DE ACCESO	Calle A Nueva Apertura
PARCELAS COLINDANTES	Parcela N°8 y N°10 Carretera de Yebes
LONG. ALINEACIÓN A CALLE 13,25m
LONGITUD LINDEROS	Parcela N°8 26,49m Parcela N°10 26,49m Carretera de Yebes 13,25m
SUPERFICIE	351,04 M2
ORDENANZA	R.U.M.
CONDICIONES DE USO	Vivienda Unifamiliar Aislada o Pareada
EDIFICABILIDAD	0,60 m2/m2 ó 1.80 m3/m2
ALTURA MÁXIMA	6,00m
OCUPACIÓN MÁXIMA	50%
RETRANQUEOS	A cualquier linde 3.00m Se permite adosar edif. a uno de los linderos laterales dejando 3 m mín. al lindero opuesto. Si el edif. se destina a garaje se puede adosar a la vía y a un lindero lateral.
N° PLANTAS	2



PROGRAMA DE ACTUACIÓN URBANIZADORA U.A. 3 DE LAS N.N.S.S. DE HORCHE		SITUACIÓN Crtra. Yebes - Paseo de la Constitución -HORCHE-	
P.A.U.		PLANO PARCELA N°9	
FECHA FEBRERO 2004	ARQUITECTO <i>Marina I. Alba Pardo</i> MARINA I. ALBA PARDO	PROPIEDAD <i>[Signature]</i> AGRUPACIÓN DE INTERÉS URBANÍSTICO DE LA U.A. N°3 DE HORCHE	N° C-9 ESCALA 1:200



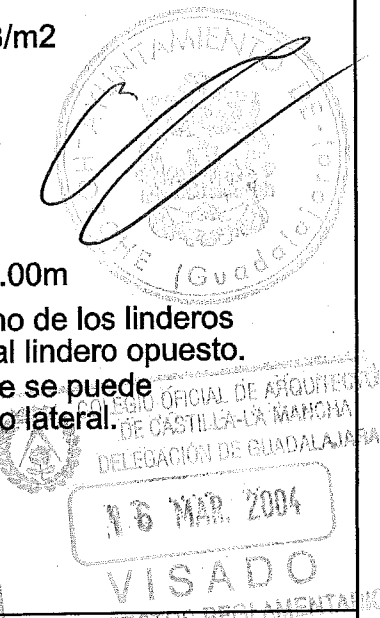
Calle A (Nueva Apertura)



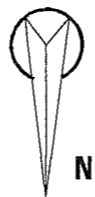
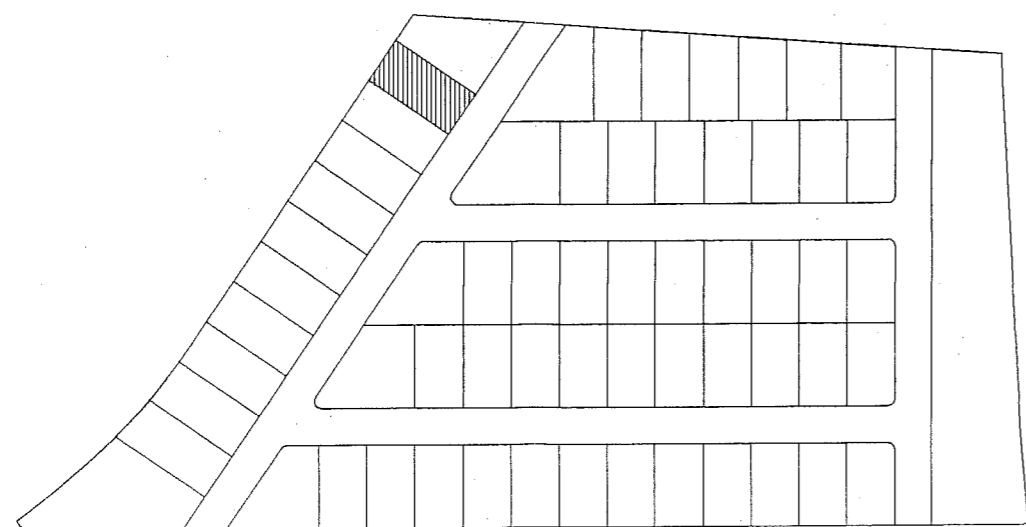
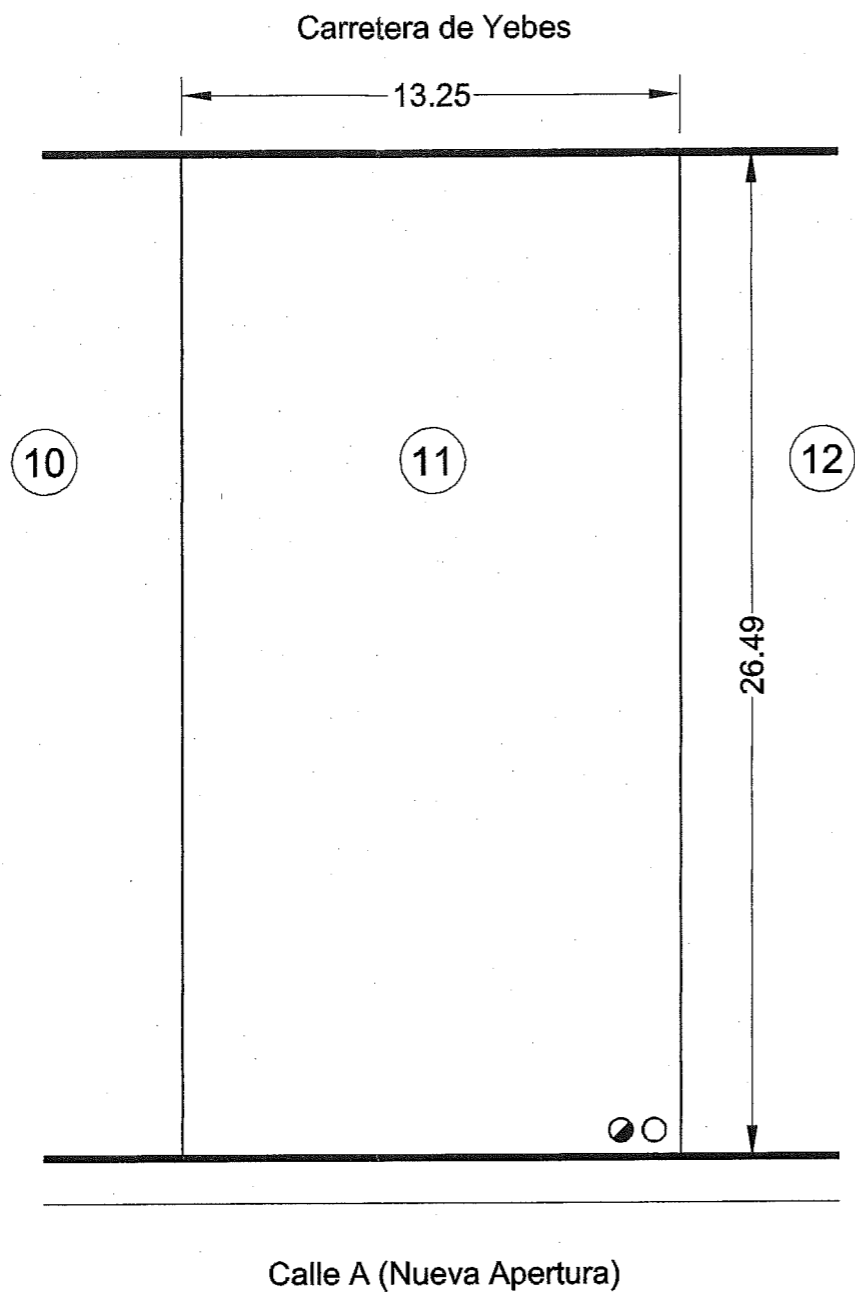
●○ Acometidas

CUADRO DE CARACTERÍSTICAS URBANÍSTICAS

PARCELA Nº	10
CALLE DE ACCESO	Calle A Nueva Apertura
PARCELAS COLINDANTES	Parcela Nº9 y Nº11 Carretera de Yebes
LONG. ALINEACIÓN A CALLE 13,25m
LONGITUD LINDEROS	Parcela Nº9 26,49m Parcela Nº11 26,49m Carretera de Yebes 13,25m
SUPERFICIE	351,04 M2
ORDENANZA	R.U.M.
CONDICIONES DE USO	Vivienda Unifamiliar Aislada o Pareada
EDIFICABILIDAD	0,60 m2/m2 ó 1.80 m3/m2
ALTURA MÁXIMA	6,00m
OCUPACIÓN MÁXIMA	50%
RETRANQUEOS	A cualquier linde 3.00m Se permite adosar edif. a uno de los linderos laterales dejando 3 m mín. al lindero opuesto. Si el edif. se destina a garaje se puede adosar a la vía y a un lindero lateral.
Nº PLANTAS	2





PROGRAMA DE ACTUACIÓN URBANIZADORA U.A. 3 DE LAS N.N.S.S. DE HORCHE		SITUACIÓN Crtra. Yebes - Paseo de la Constitución -HORCHE-	
P.A.U.		PLANO PARCELA Nº10	
FECHA FEBRERO 2004	ARQUITECTO <i>Marina I. Alba Pardo</i> MARINA I. ALBA PARDO	PROPIEDAD <i>[Signature]</i>	Nº C-10
		AGRUPACIÓN DE INTERÉS URBANÍSTICO DE LA U.A. Nº3 DE HORCHE	ESCALA 1:200



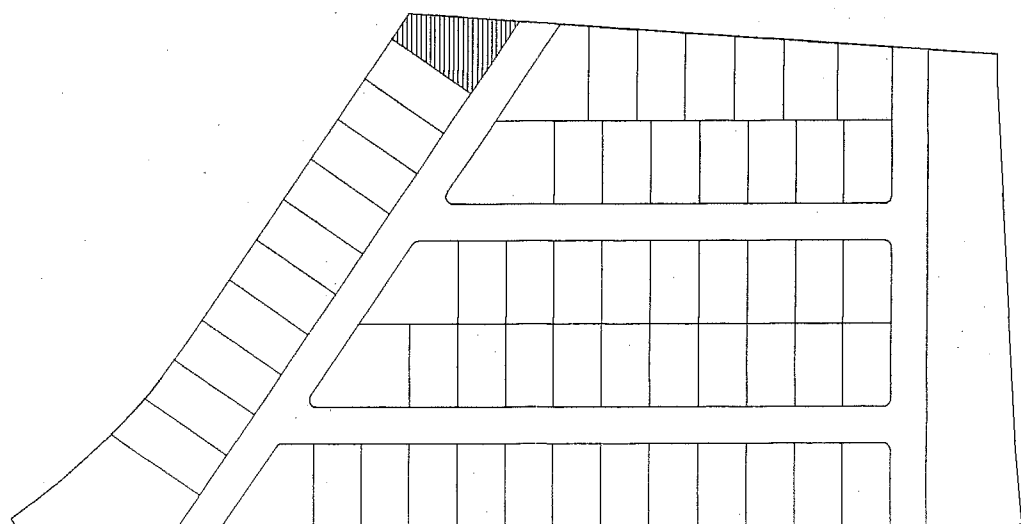
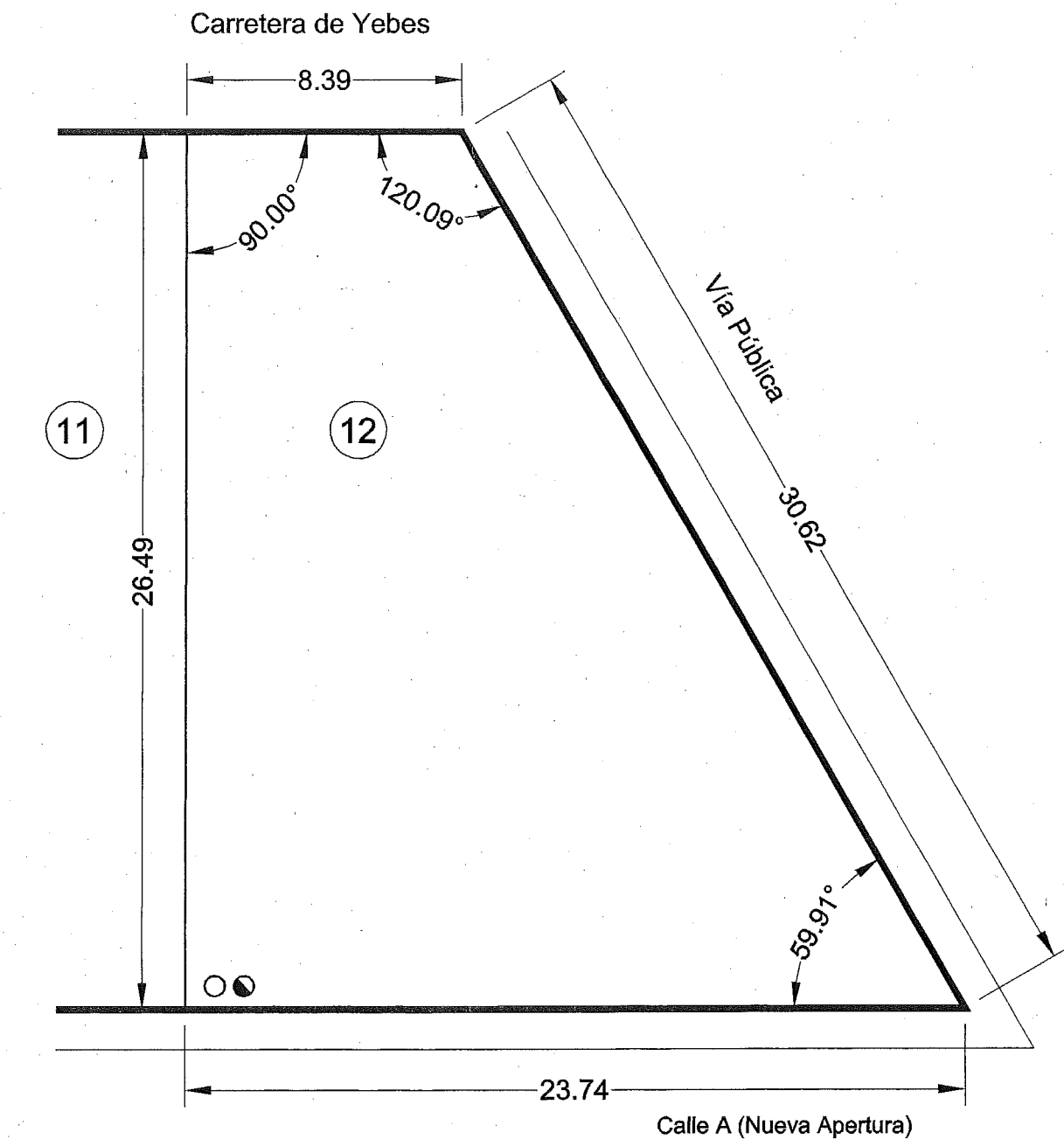
●○ Acometidas

CUADRO DE CARACTERÍSTICAS URBANÍSTICAS

PARCELA Nº	11	
CALLE DE ACCESO	Calle A Nueva Apertura	
PARCELAS COLINDANTES	Parcela Nº10 y Nº12 Carretera de Yebes	
LONG. ALINEACIÓN A CALLE	13,25m
LONGITUD LINDEROS	Parcela Nº10	26,49m
	Parcela Nº12	26,49m
	Carretera de Yebes	13,25m
SUPERFICIE	351,04 M2	
ORDENANZA	R.U.M.	
CONDICIONES DE USO	Vivienda Unifamiliar Aislada o Pareada	
EDIFICABILIDAD	0,60 m2/m2 ó 1.80 m3/m2	
ALTURA MÁXIMA	6,00m	
OCUPACIÓN MÁXIMA	50%	
RETRANQUEOS	A cualquier linde 3.00m	
	Se permite adosar edif. a uno de los linderos laterales dejando 3 m mín. al lindero opuesto. Si el edif. se destina a garaje se puede adosar a la vía y a un lindero lateral.	
Nº PLANTAS	2	




PROGRAMA DE ACTUACIÓN URBANIZADORA U.A. 3 DE LAS N.N.S.S. DE HORCHE		SITUACIÓN Crtra. Yebes - Paseo de la Constitución -HORCHE-	
		PLANO PARCELA Nº11	
P.A.U.	ARQUITECTO <i>Marina I. Alba Pardo</i> MARINA I. ALBA PARDO	PROPIEDAD <i>[Signature]</i>	Nº C-11
FECHA FEBRERO 2004		AGRUPACIÓN DE INTERÉS URBANÍSTICO DE LA U.A. Nº3 DE HORCHE	ESCALA 1:200



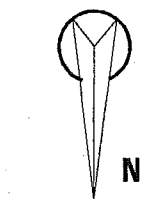
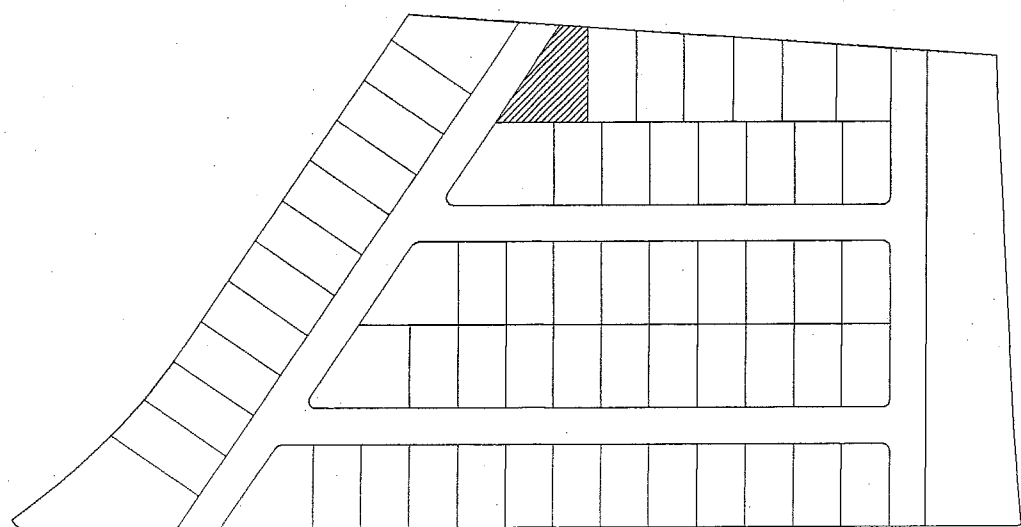
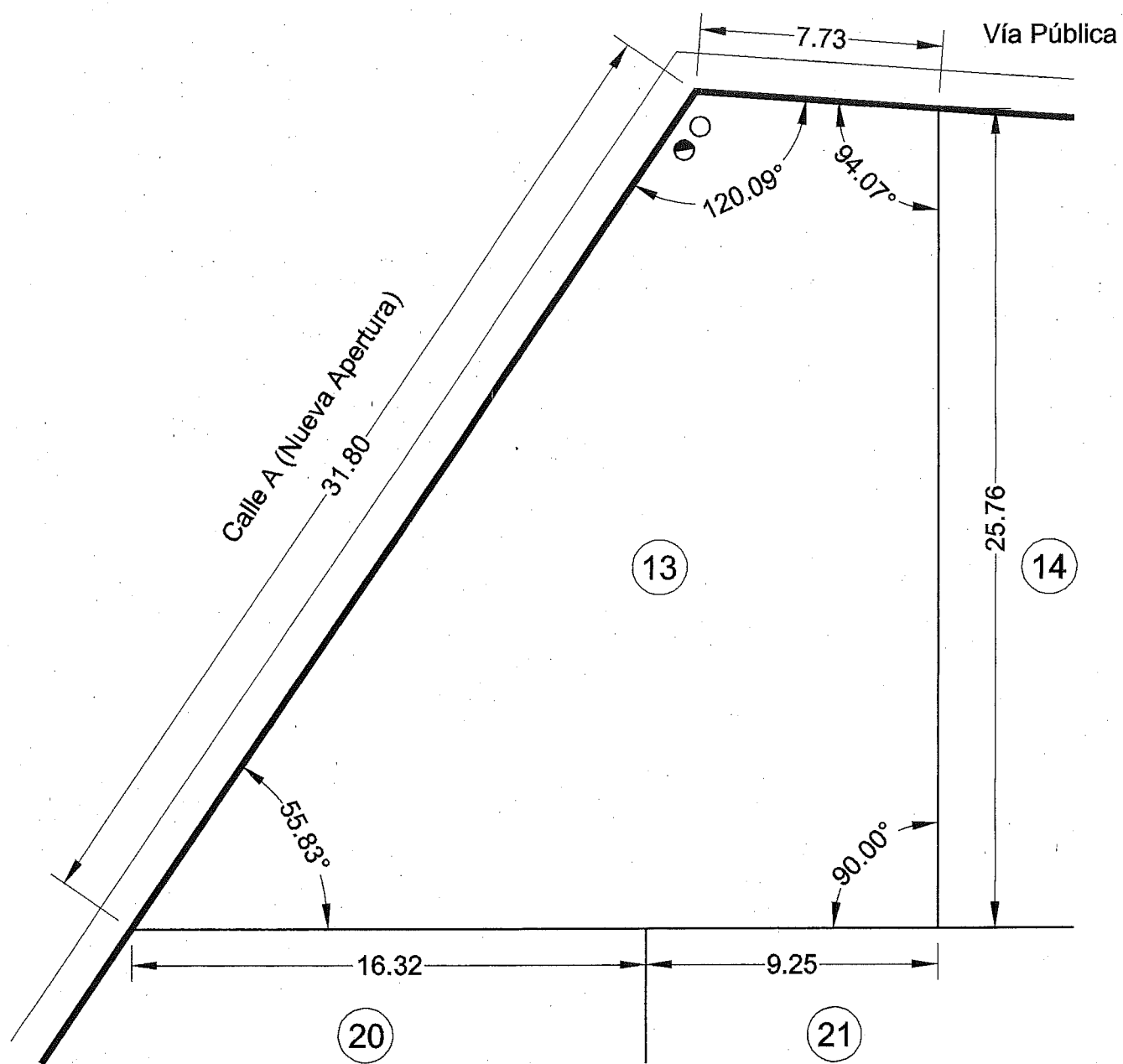
● ○ Acometidas

CUADRO DE CARACTERÍSTICAS URBANÍSTICAS

PARCELA N°	12
CALLE DE ACCESO	Calle A Nueva Apertura
PARCELAS COLINDANTES	Parcela N°11, Vía Pública y Carretera de Yebes
LONG. ALINEACIÓN A CALLE 23,74m
LONGITUD LINDEROS	Parcela N°11 26,49m Vía Pública 30,62m Carretera de Yebes 8,39m
SUPERFICIE	425,62 M2
ORDENANZA	R.U.M.
CONDICIONES DE USO	Vivienda Unifamiliar Aislada o Pareada
EDIFICABILIDAD	0,60 m2/m2 ó 1.80 m3/m2
ALTURA MÁXIMA	6,00m
OCUPACIÓN MÁXIMA	50%
RETRANQUEOS	A cualquier linde 3.00m Se permite adosar edif. a uno de los linderos laterales dejando 3 m mín. al lindero opuesto. Si el edif. se destina a garaje se puede adosar a la vía y a un lindero lateral.
N° PLANTAS	2




PROGRAMA DE ACTUACIÓN URBANIZADORA U.A. 3 DE LAS N.N.S.S. DE HORCHE		SITUACIÓN Crtra. Yebes - Paseo de la Constitución - HORCHE-	
P.A.U.		PLANO PARCELA N°12	
FECHA FEBRERO 2004	ARQUITECTO <i>Marina I. Alba Pardo</i> MARINA I. ALBA PARDO	PROPIEDAD <i>[Signature]</i> AGRUPACIÓN DE INTERÉS URBANÍSTICO DE LA U.A. N°3 DE HORCHE	N° C-12 ESCALA 1:200



● ○ Acometidas

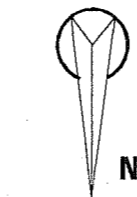
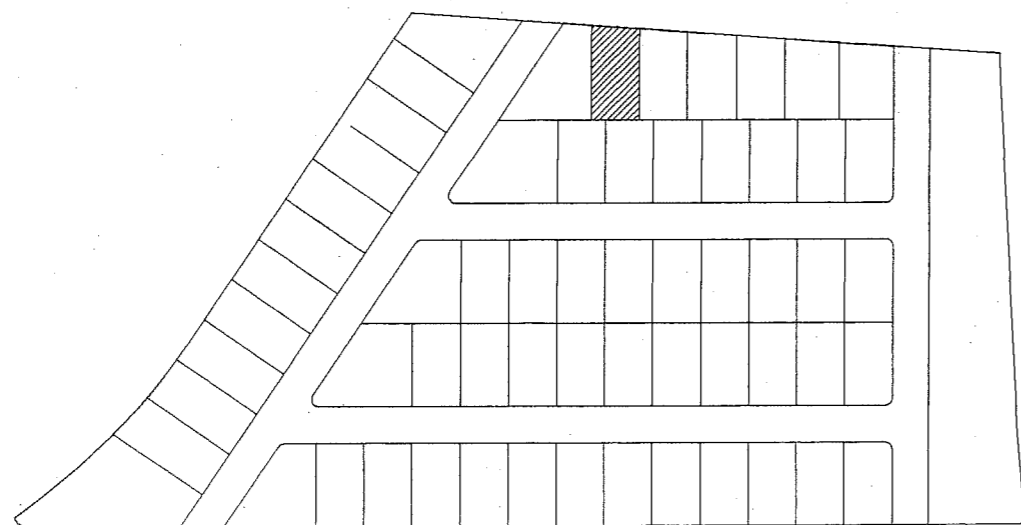
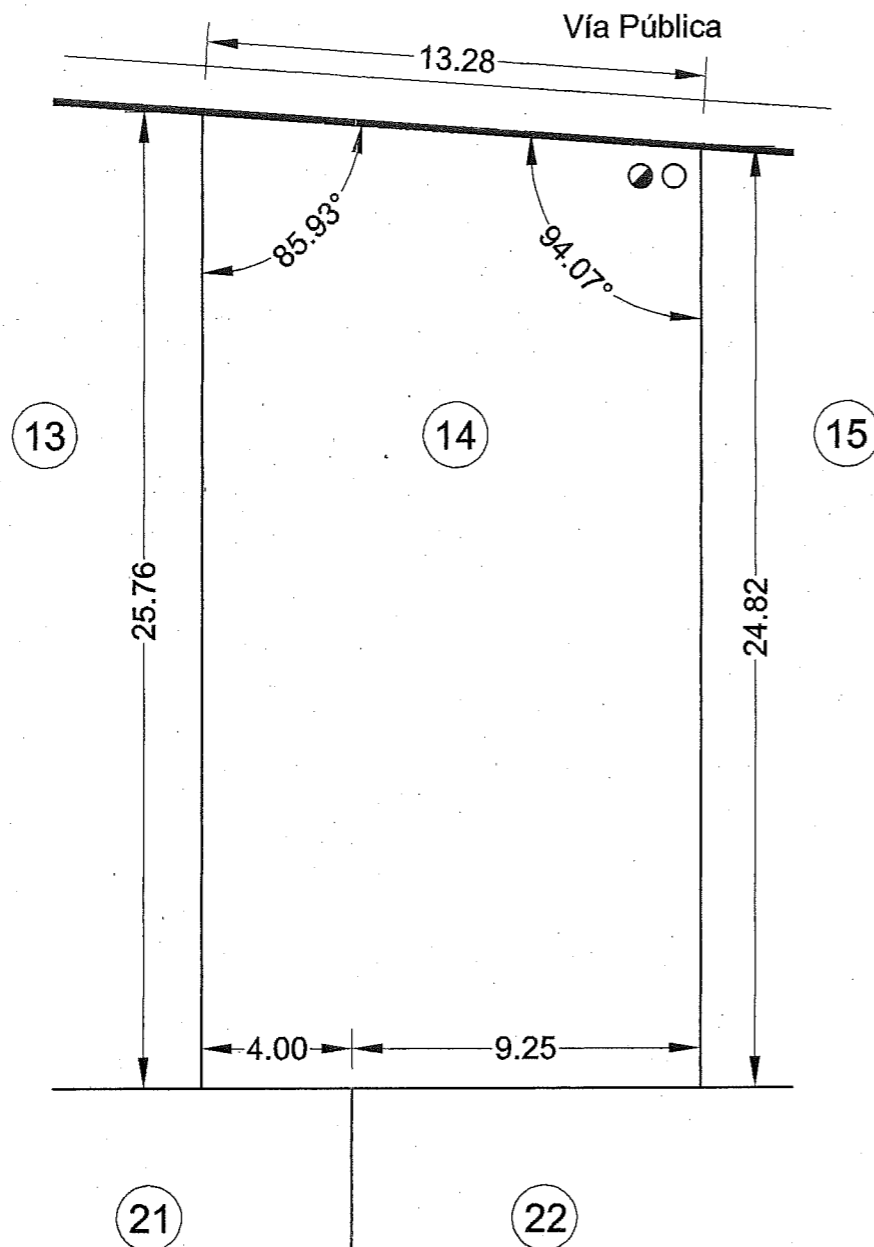
CUADRO DE CARACTERÍSTICAS URBANÍSTICAS

PARCELA N°	13
CALLE DE ACCESO	Vía Pública
PARCELAS COLINDANTES	Parcelas N°14,20 y N°21 Calle A (Nueva apertura)
LONG. ALINEACIÓN A CALLE 7,73m
LONGITUD LINDEROS	Parcela N°14 25,76m Parcela N°20 16,32m Parcela N°21 9,25m Calle A (Nueva apertura) 31,80m
SUPERFICIE	435,78 M2
ORDENANZA	R.U.M.
CONDICIONES DE USO	Vivienda Unifamiliar Aislada o Pareada
EDIFICABILIDAD	0,60 m2/m2 ó 1.80 m3/m2
ALTURA MÁXIMA	6,00m
OCUPACIÓN MÁXIMA	50%
RETRANQUEOS	A cualquier linde 3.00m Se permite adosar edif. a uno de los linderos laterales dejando 3 m mín. al lindero opuesto. Si el edif. se destina a garaje se puede adosar a la vía y a un lindero lateral.
N° PLANTAS	2



16 MAR 2004
VISADO
A LOS EFECTOS REGLAMENTARIOS


PROGRAMA DE ACTUACIÓN URBANIZADORA U.A. 3 DE LAS N.N.S.S. DE HORCHE		SITUACIÓN Crtra. Yebes - Paseo de la Constitución -HORCHE-	
P.A.U.		PLANO PARCELA N°13	
FECHA FEBRERO 2004	ARQUITECTO <i>Marina I. Alba Pardo</i> MARINA I. ALBA PARDO	PROPIEDAD <i>[Signature]</i> AGRUPACIÓN DE INTERÉS URBANÍSTICO DE LA U.A. N°3 DE HORCHE	N° C-13 ESCALA 1:200



● ○ Acometidas

CUADRO DE CARACTERÍSTICAS URBANÍSTICAS

PARCELA Nº	14
CALLE DE ACCESO	Vía Pública
PARCELAS COLINDANTES	Parcelas Nº13 y Nº15 Parcelas Nº21 y Nº22
LONG. ALINEACIÓN A CALLE 13,28m
LONGITUD LINDEROS	Parcela Nº13 25,76m Parcela Nº15 24,82m Parcela Nº21 4,00m Parcela Nº22 9,25m
SUPERFICIE	335,06 M2
ORDENANZA	R.U.M.
CONDICIONES DE USO	Vivienda Unifamiliar Aislada o Pareada
EDIFICABILIDAD	0,60 m2/m2 ó 1.80 m3/m2
ALTURA MÁXIMA	6,00m
OCUPACIÓN MÁXIMA	50%
RETRANQUEOS	A cualquier linde 3.00m Se permite adosar edif. a uno de los linderos laterales dejando 3 m mín. al lindero opuesto. Si el edif. se destina a garaje se puede adosar a la vía y a un lindero lateral.
Nº PLANTAS	2

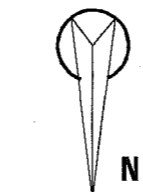
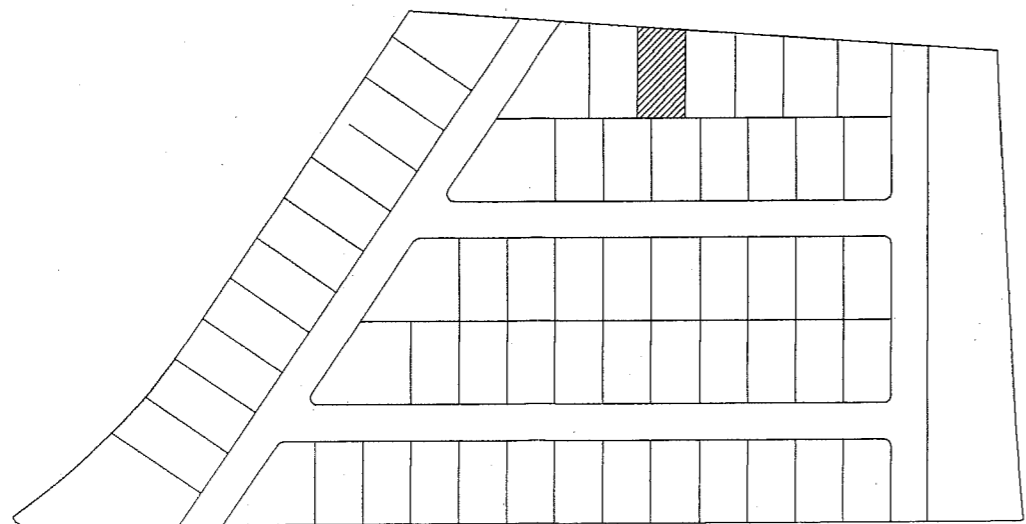
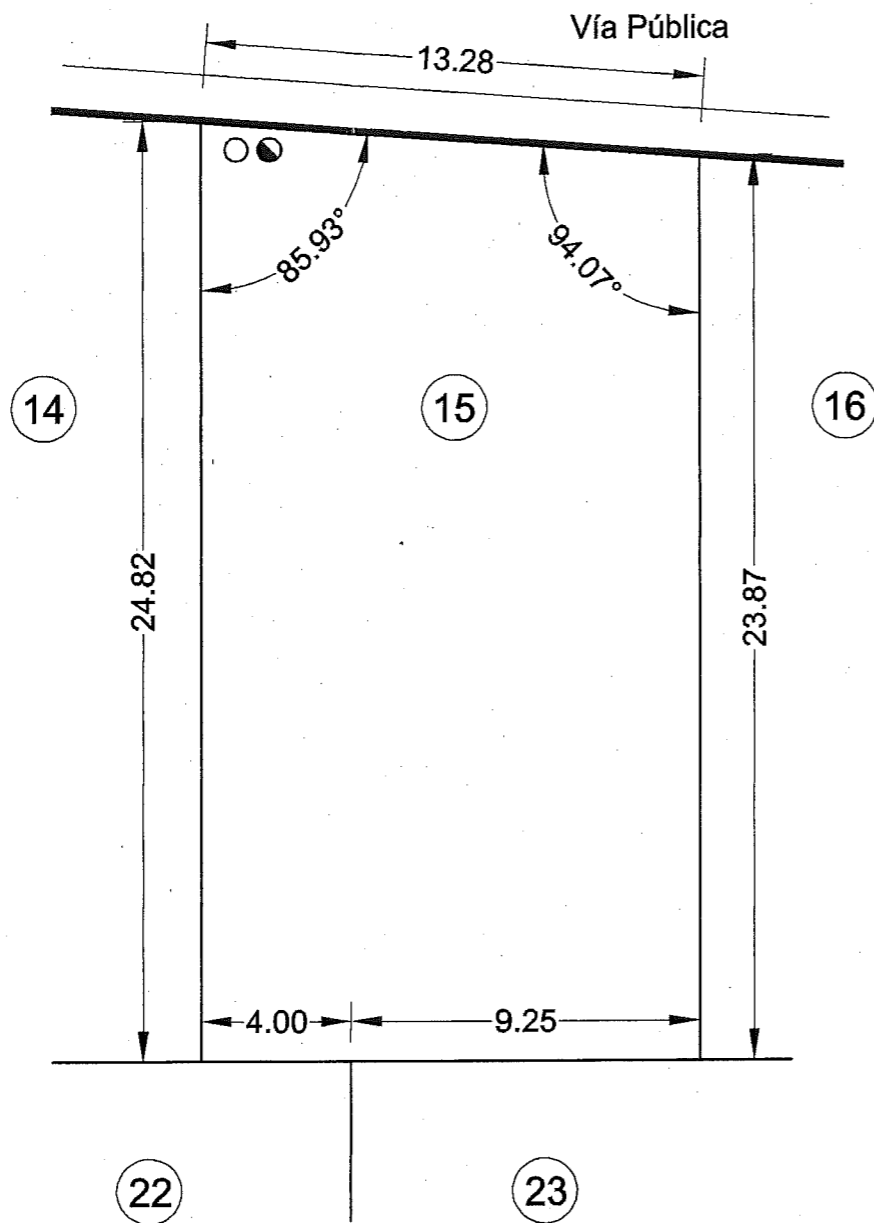


16 MAR. 2004

VISADO

LOS EFECTOS REGLAMENTARIOS



PROGRAMA DE ACTUACIÓN URBANIZADORA U.A. 3 DE LAS N.N.S.S. DE HORCHE		SITUACIÓN Crtra. Yebes - Paseo de la Constitución -HORCHE-	
P.A.U.		PLANO PARCELA Nº14	
FECHA FEBRERO 2004	ARQUITECTO <i>Marina I. Alba Pardo</i> MARINA I. ALBA PARDO	PROPIEDAD <i>[Signature]</i> AGRUPACIÓN DE INTERÉS URBANÍSTICO DE LA U.A. Nº3 DE HORCHE	Nº C-14 ESCALA 1:200



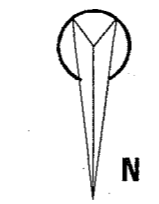
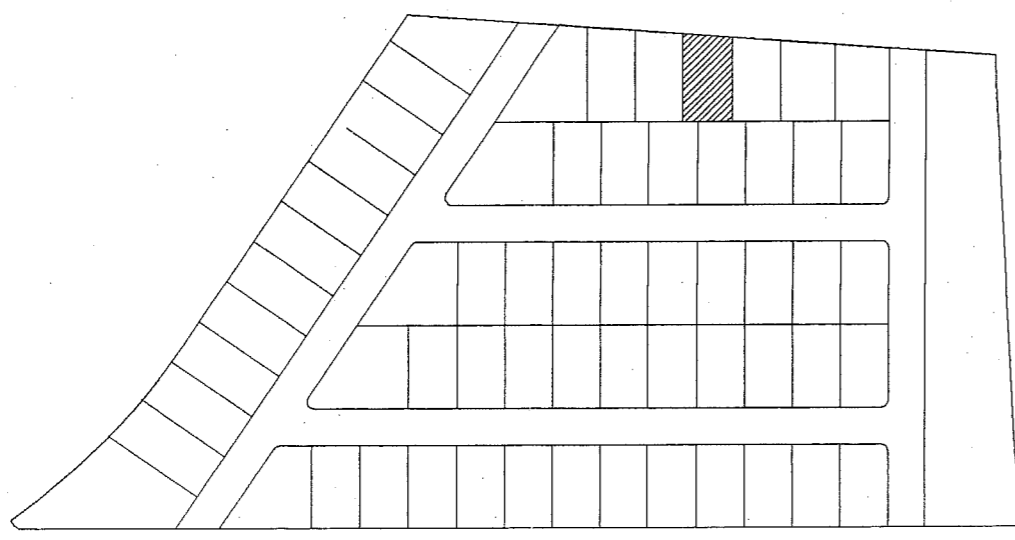
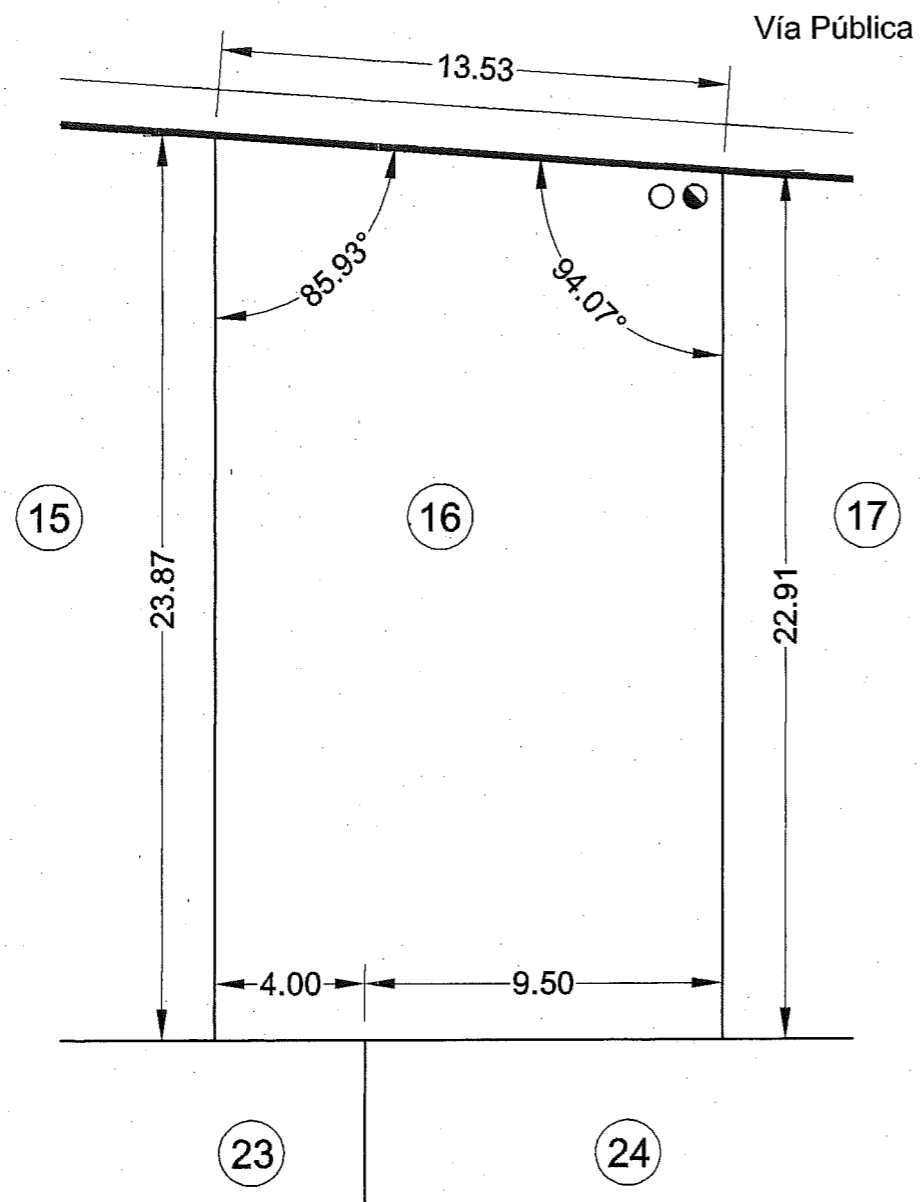
● ○ Acometidas

CUADRO DE CARACTERÍSTICAS URBANÍSTICAS

PARCELA Nº	15
CALLE DE ACCESO	Vía Pública
PARCELAS COLINDANTES	Parcelas Nº14 y Nº16 Parcelas Nº22 y Nº23
LONG. ALINEACIÓN A CALLE 13,28m
LONGITUD LINDEROS	Parcela Nº16 23,87m Parcela Nº14 24,82m Parcela Nº22 4,00m Parcela Nº23 9,25m
SUPERFICIE	322,55 M2
ORDENANZA	R.U.M.
CONDICIONES DE USO	Vivienda Unifamiliar Aislada o Pareada
EDIFICABILIDAD	0,60 m2/m2 ó 1.80 m3/m2
ALTURA MÁXIMA	6,00m
OCUPACIÓN MÁXIMA	50%
RETRANQUEOS	A cualquier linde 3.00m Se permite adosar edif. a uno de los linderos laterales dejando 3 m mín. al lindero opuesto. Si el edif. se destina a garaje se puede adosar a la vía y a un lindero lateral.
Nº PLANTAS	2





PROGRAMA DE ACTUACIÓN URBANIZADORA U.A. 3 DE LAS N.N.S.S. DE HORCHE		SITUACIÓN Crtra. Yebes - Paseo de la Constitución -HORCHE-	
P.A.U.		PLANO PARCELA Nº15	
FECHA FEBRERO 2004	ARQUITECTO <i>Marina I. Alba Pardo</i> MARINA I. ALBA PARDO	PROPIEDAD <i>[Signature]</i> AGRUPACIÓN DE INTERÉS URBANÍSTICO DE LA U.A. Nº3 DE HORCHE	Nº C-15 ESCALA 1:200



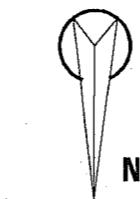
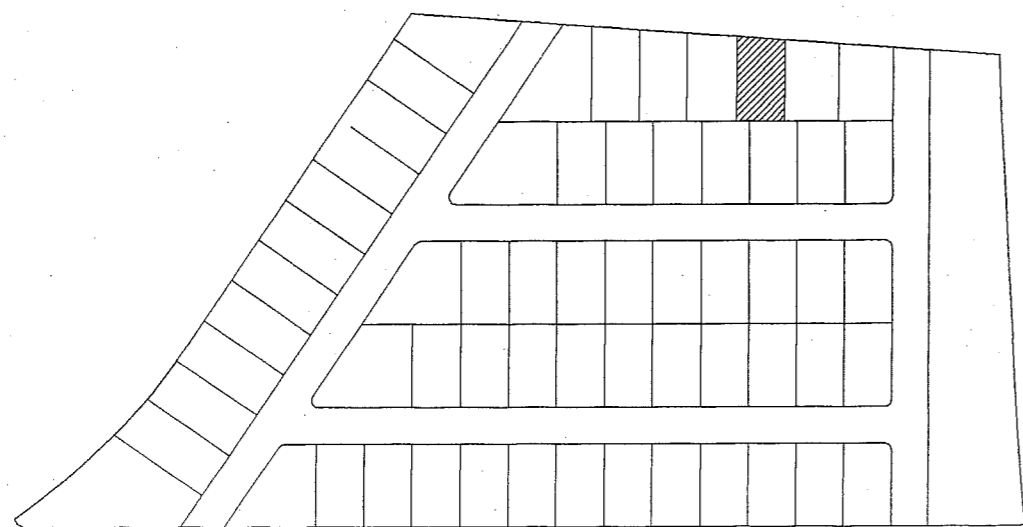
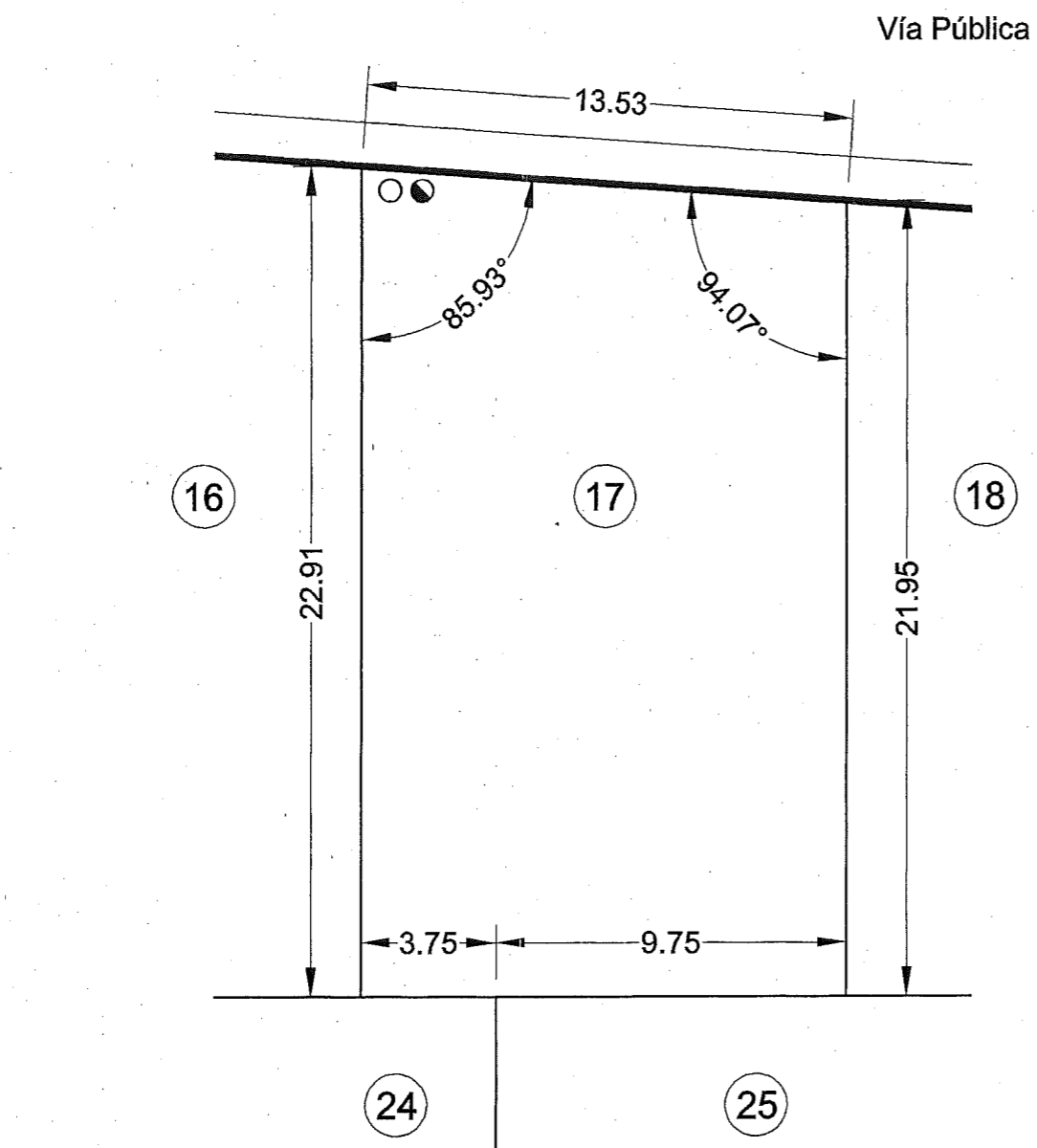
● ○ Acometidas

CUADRO DE CARACTERÍSTICAS URBANÍSTICAS

PARCELA N°	16
CALLE DE ACCESO	Vía Pública
PARCELAS COLINDANTES	Parcelas N°15 y N°17 Parcelas N°23 y N°24
LONG. ALINEACIÓN A CALLE 13,53m
LONGITUD LINDEROS	Parcela N°15 23,87m Parcela N°17 22,91m Parcela N°23 4,00m Parcela N°24 9,50m
SUPERFICIE	315,77 M2
ORDENANZA	R.U.M.
CONDICIONES DE USO	Vivienda Unifamiliar Aislada o Pareada
EDIFICABILIDAD	0,60 m2/m2 ó 1.80 m3/m2
ALTURA MÁXIMA	6,00m
OCUPACIÓN MÁXIMA	50%
RETRANQUEOS	A cualquier linde 3.00m
	Se permite adosar edif. a uno de los linderos laterales dejando 3 m mín. al lindero opuesto. Si el edif. se destina a garaje se puede adosar a la vía y a un lindero lateral.
N° PLANTAS	2



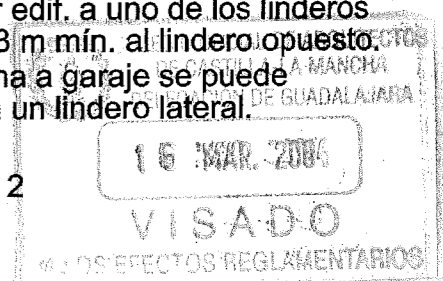

PROGRAMA DE ACTUACIÓN URBANIZADORA U.A. 3 DE LAS N.N.S.S. DE HORCHE		SITUACIÓN Crtra. Yeves - Paseo de la Constitución - HORCHE	
		PLANO PARCELA N°16	
P.A.U.	ARQUITECTO <i>Marina I. Alba Pardo</i> MARINA I. ALBA PARDO	PROPIEDAD <i>[Signature]</i>	N° C-16
FECHA FEBRERO 2004		AGRUPACIÓN DE INTERÉS URBANÍSTICO DE LA U.A. N°3 DE HORCHE	ESCALA 1:200



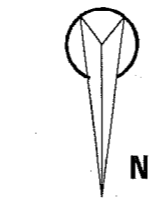
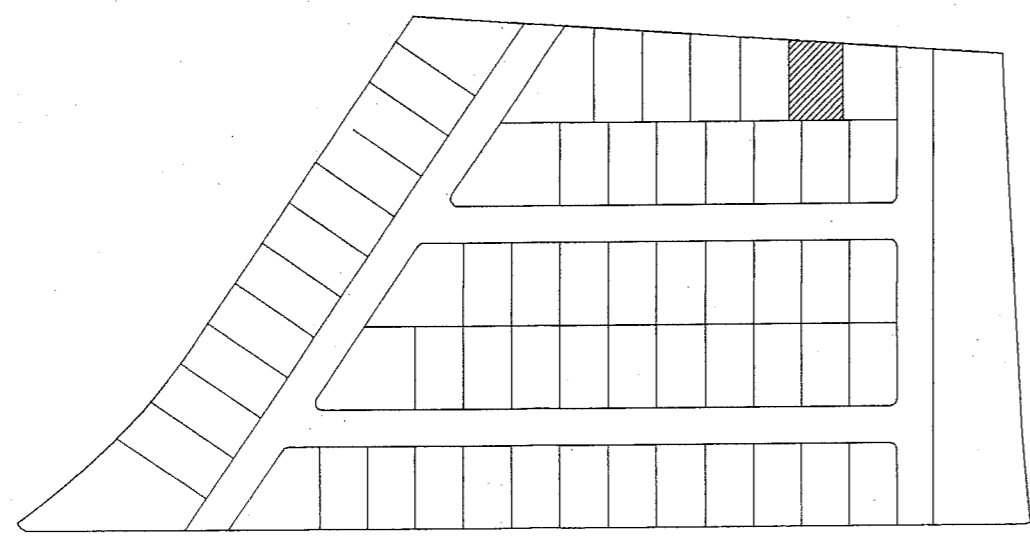
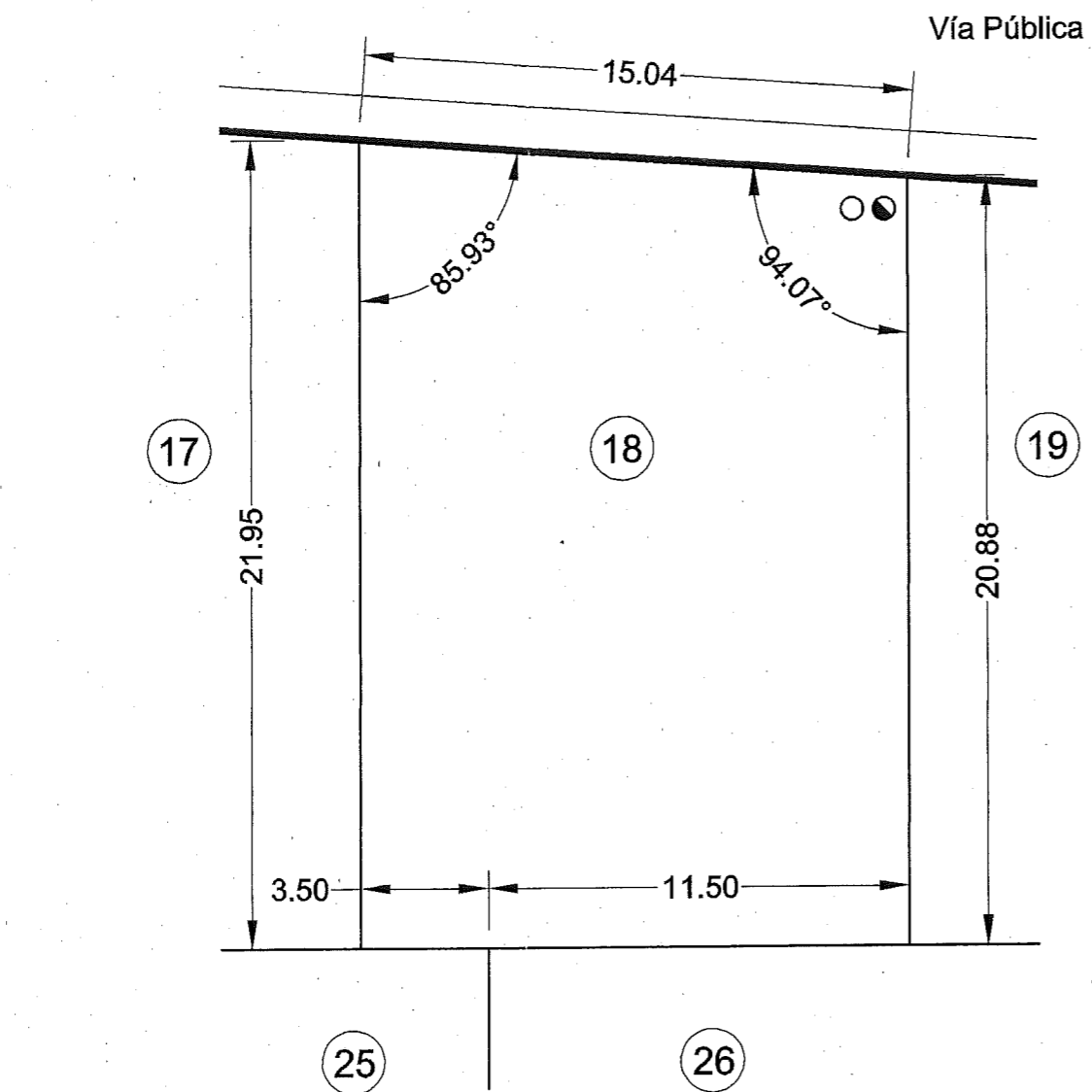
● ○ Acometidas

CUADRO DE CARACTERÍSTICAS URBANÍSTICAS

PARCELA N°	17
CALLE DE ACCESO	Vía Pública
PARCELAS COLINDANTES	Parcelas N°16 y N°18 Parcelas N°24 y N°25
LONG. ALINEACIÓN A CALLE 13,53m
LONGITUD LINDEROS	Parcela N°16 22,91m Parcela N°18 21,95m Parcela N°24 3,75m Parcela N°25 9,75m
SUPERFICIE	302,79 M2
ORDENANZA	R.U.M.
CONDICIONES DE USO	Vivienda Unifamiliar Aislada o Pareada
EDIFICABILIDAD	0,60 m2/m2 ó 1.80 m3/m2
ALTURA MÁXIMA	6,00m
OCUPACIÓN MÁXIMA	50%
RETRANQUEOS	A cualquier linde 3.00m Se permite adosar edif. a uno de los linderos laterales dejando 3 m mín. al lindero opuesto. Si el edif. se destina a garaje se puede adosar a la vía y a un lindero lateral.
N° PLANTAS	2



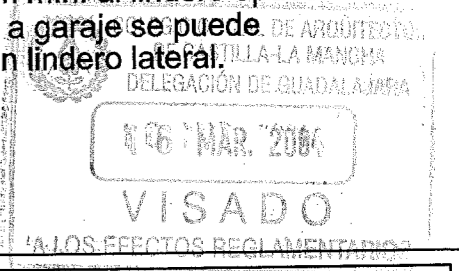

PROGRAMA DE ACTUACIÓN URBANIZADORA U.A. 3 DE LAS N.N.S.S. DE HORCHE		SITUACIÓN Crtra. Yebes - Paseo de la Constitución -HORCHE-	
P.A.U.		PLANO PARCELA N°17	
FECHA FEBRERO 2004	ARQUITECTO <i>Marina I. Alba Pardo</i> MARINA I. ALBA PARDO	PROPIEDAD <i>[Signature]</i> AGRUPACIÓN DE INTERÉS URBANÍSTICO DE LA U.A. N°3 DE HORCHE	N° C-17 ESCALA 1:200



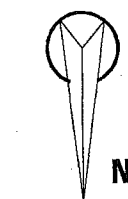
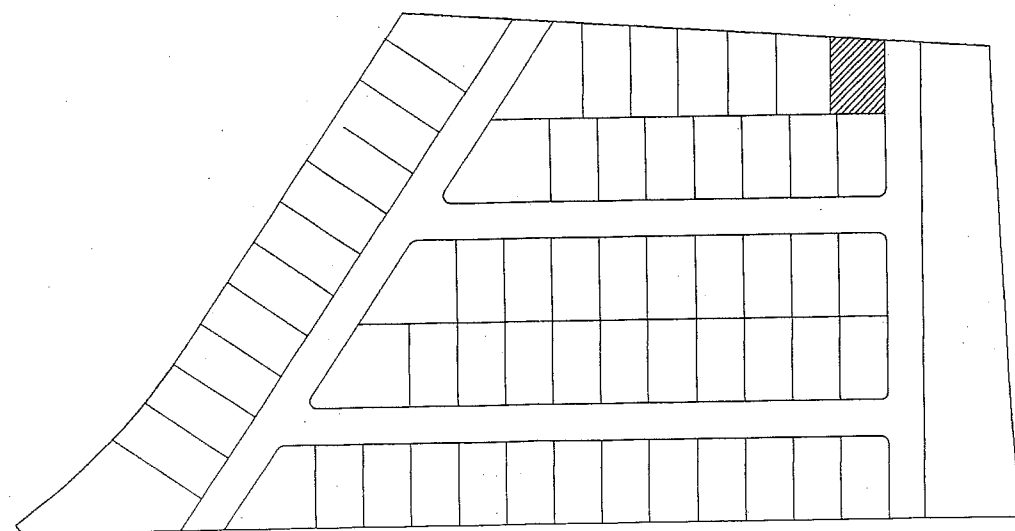
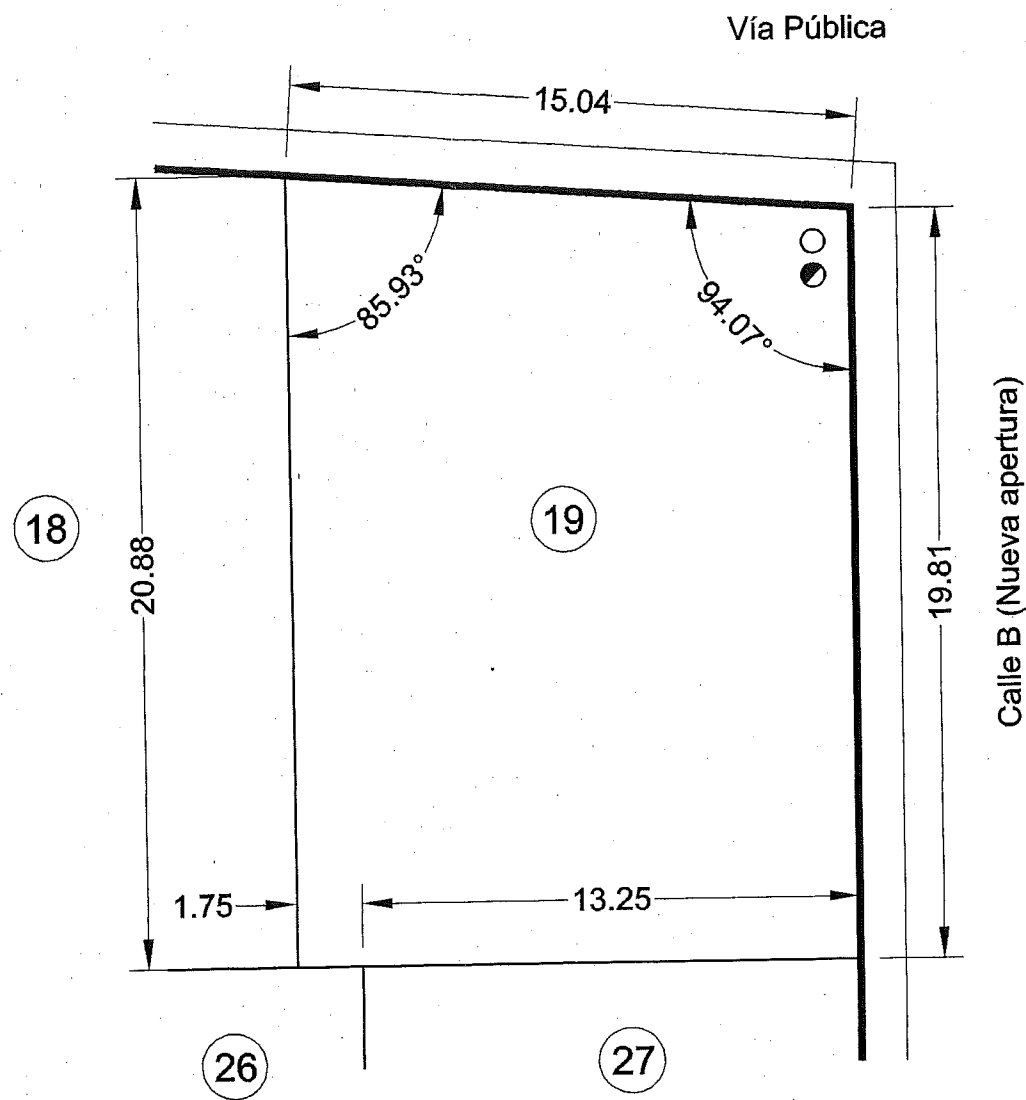
● ○ Acometidas

CUADRO DE CARACTERÍSTICAS URBANÍSTICAS

PARCELA N°	18
CALLE DE ACCESO	Vía Pública
PARCELAS COLINDANTES	Parcelas N°17 y N°19 Parcelas N°25 y N°26
LONG. ALINEACIÓN A CALLE 15,04m
LONGITUD LINDEROS	Parcela N°19 20,88m Parcela N°17 21,95m Parcela N°25 3,50m Parcela N°26 11,50m
SUPERFICIE	321,20 M2
ORDENANZA	R.U.M.
CONDICIONES DE USO	Vivienda Unifamiliar Aislada o Pareada
EDIFICABILIDAD	0,60 m2/m2 ó 1.80 m3/m2
ALTURA MÁXIMA	6,00m
OCUPACIÓN MÁXIMA	50%
RETRANQUEOS	A cualquier linde 3.00m Se permite adosar edif. a uno de los linderos laterales dejando 3 m mín. al lindero opuesto. Si el edif. se destina a garaje se puede adosar a la vía y a un lindero lateral.
N° PLANTAS	2



PROGRAMA DE ACTUACIÓN URBANIZADORA U.A. 3 DE LAS N.N.S.S. DE HORCHE		SITUACIÓN Crtra. Yebes - Paseo de la Constitución -HORCHE-	
P.A.U.		PLANO PARCELA N°18	
FECHA FEBRERO 2004	ARQUITECTO <i>Marina I. Alba Pardo</i> MARINA I. ALBA PARDO	PROPIEDAD <i>[Signature]</i> AGRUPACIÓN DE INTERÉS URBANÍSTICO DE LA U.A. N°3 DE HORCHE	N° C-18 ESCALA 1:200



● ○ Acometidas


CUADRO DE CARACTERÍSTICAS URBANÍSTICAS

PARCELA N°	19
CALLE DE ACCESO	Vía Pública
PARCELAS COLINDANTES	Parcelas N°18,26 y N°27 Calle B (Nueva apertura)
LONG. ALINEACIÓN A CALLE 15,04m
LONGITUD LINDEROS	Parcela N°18 20,88m Parcela N°26 1,75m Parcela N°27 13,25m Calle B (Nueva apertura) 19,81m

SUPERFICIE	305,17 M2
ORDENANZA	R.U.M.
CONDICIONES DE USO	Vivienda Unifamiliar Aislada o Pareada
EDIFICABILIDAD	0,60 m2/m2 ó 1.80 m3/m2
ALTURA MÁXIMA	6,00m
OCUPACIÓN MÁXIMA	50%
RETRANQUEOS	A cualquier linde 3.00m

Se permite adosar edif. a uno de los linderos laterales dejando 3 m mín. al lindero opuesto. Si el edif. se destina a garaje se puede adosar a la vía y a un lindero lateral.

N° PLANTAS 2

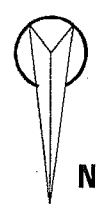
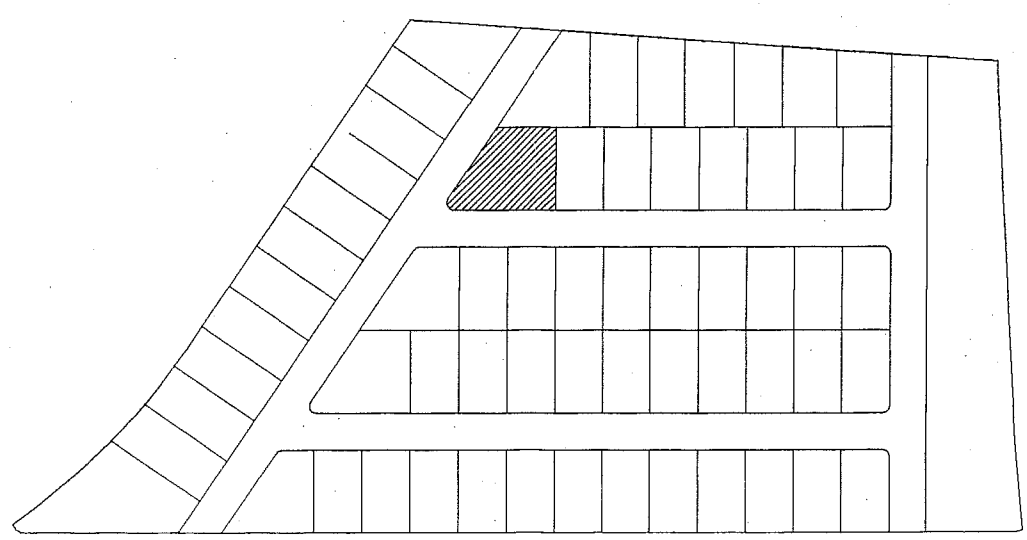
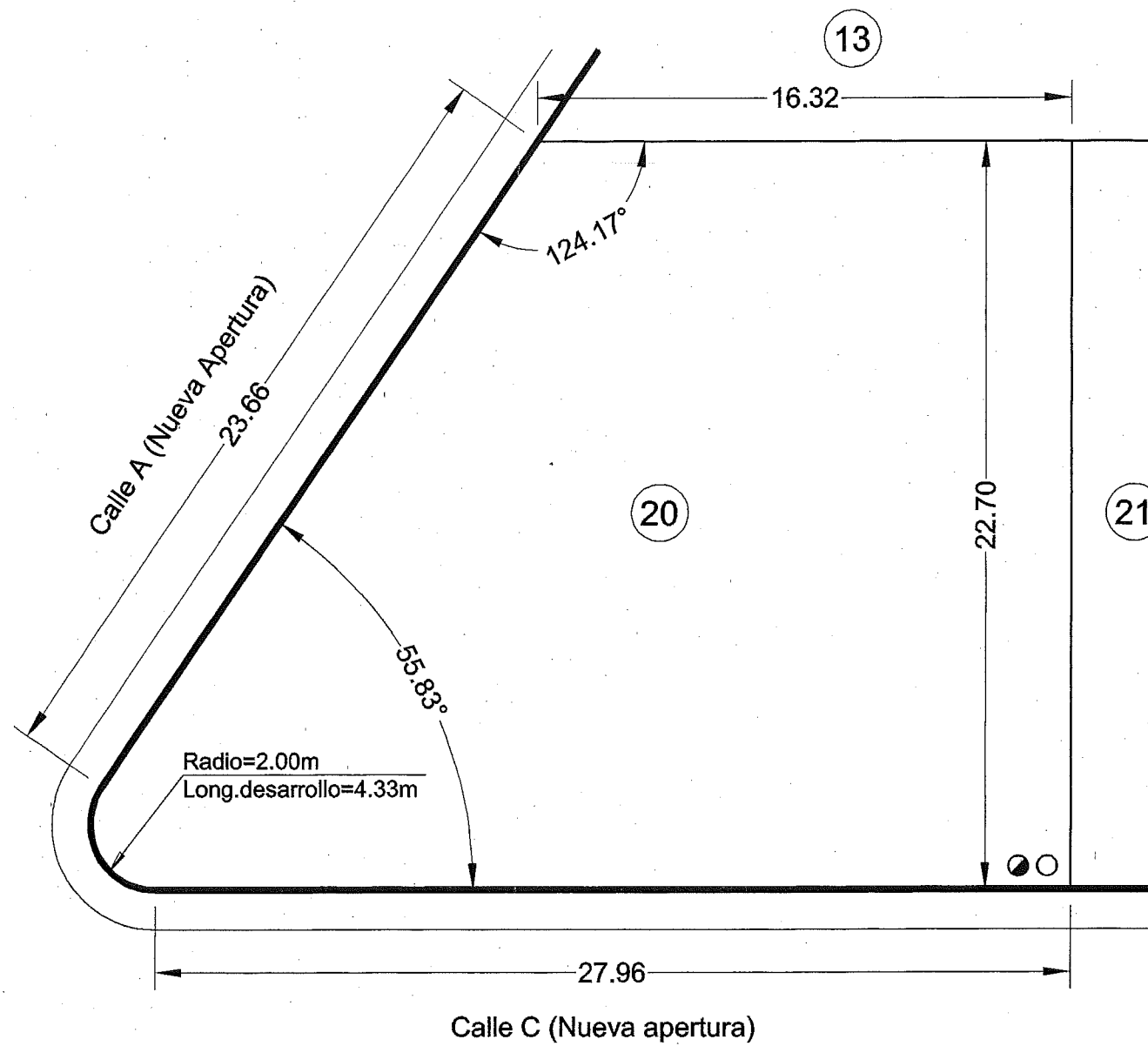


16 MAR. 2004

VISADO

PROFESIONES REGULADAS

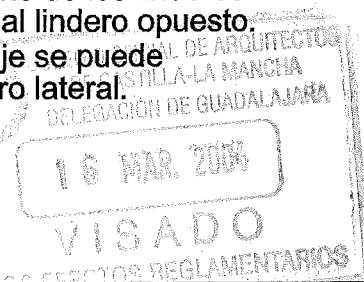

PROGRAMA DE ACTUACIÓN URBANIZADORA U.A. 3 DE LAS N.N.S.S. DE HORCHE		SITUACIÓN Crtra. Yebes - Paseo de la Constitución -HORCHE-	
P.A.U.		PLANO PARCELA N°19	
FECHA FEBRERO 2004	ARQUITECTO <i>Marina I. Alba Pardo</i> MARINA I. ALBA PARDO	PROPIEDAD <i>[Signature]</i> AGRUPACIÓN DE INTERÉS URBANÍSTICO DE LA U.A. N°3 DE HORCHE	N° C-19 ESCALA 1:200




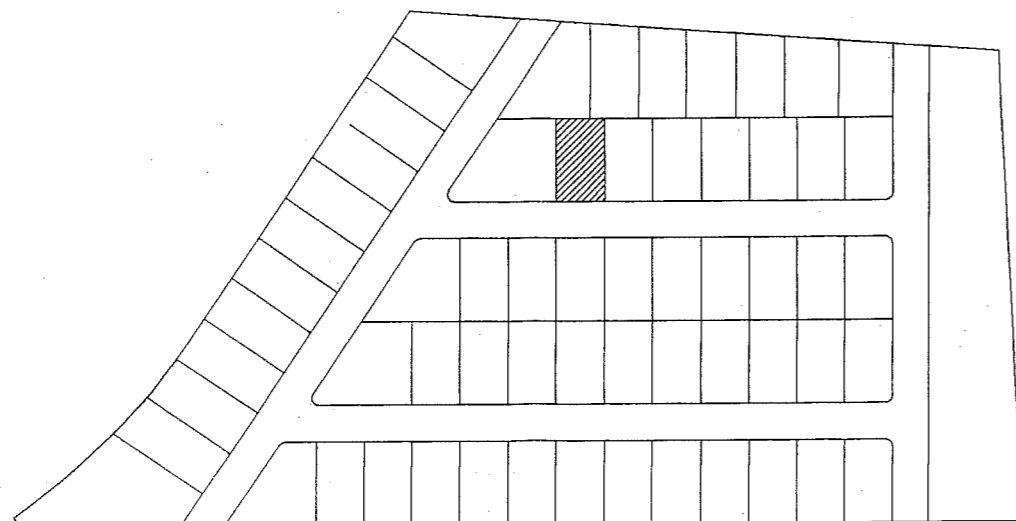
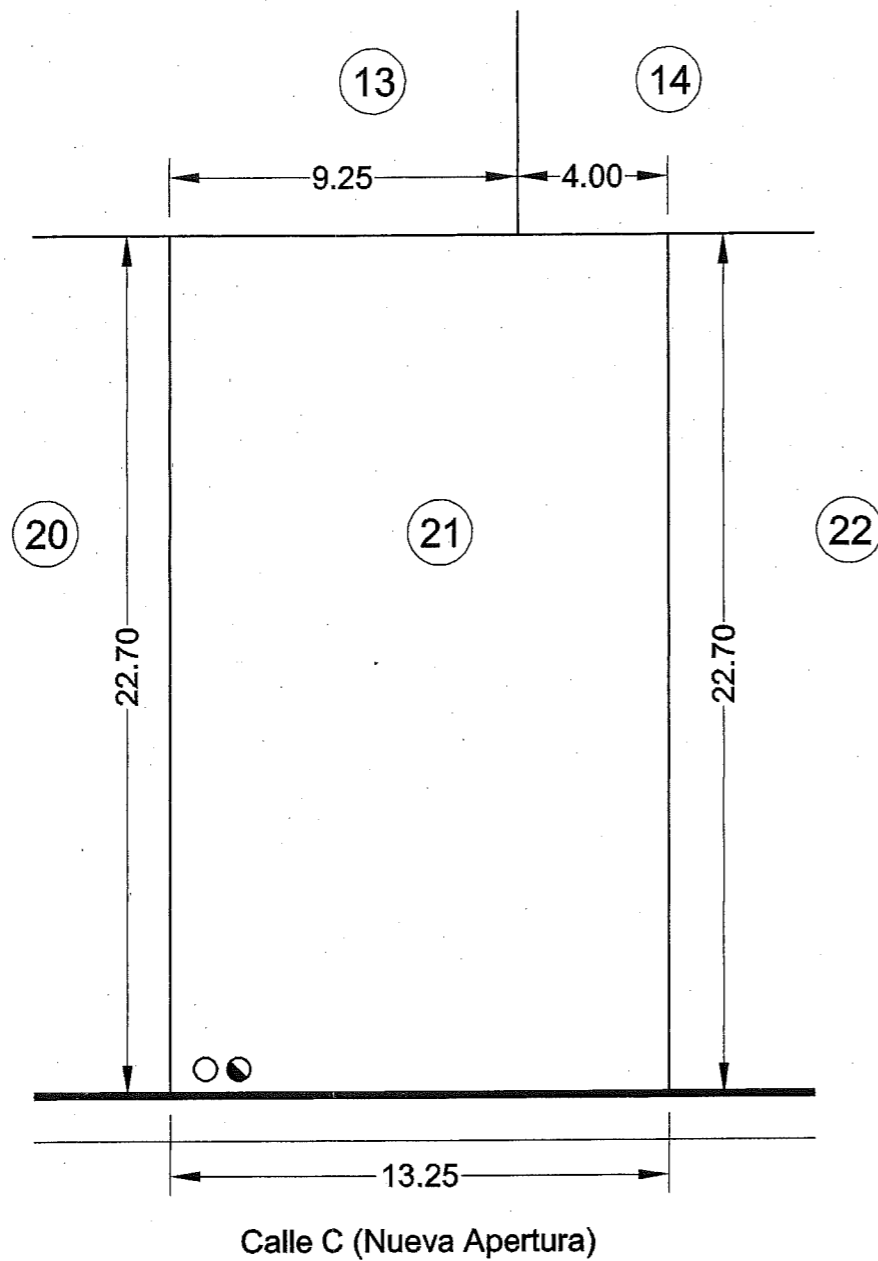
● ○ Acometidas

CUADRO DE CARACTERÍSTICAS URBANÍSTICAS

PARCELA N°	20
CALLE DE ACCESO	Calle C (Nueva Apertura)
PARCELAS COLINDANTES	Parcelas N°13 y N°21 Calle A (Nueva apertura)
LONG. ALINEACIÓN A CALLE 27,96m
LONGITUD LINDEROS	Parcela N°13 16,32m Parcela N°21 22,70m Calle A (Nueva apertura) 27,99m
SUPERFICIE	542,09 M2
ORDENANZA	R.U.M.
CONDICIONES DE USO	Vivienda Unifamiliar Aislada o Pareada
EDIFICABILIDAD	0,60 m2/m2 ó 1.80 m3/m2
ALTURA MÁXIMA	6,00m
OCUPACIÓN MÁXIMA	50%
RETRANQUEOS	A cualquier linde 3.00m Se permite adosar edif. a uno de los linderos laterales dejando 3 m mín. al lindero opuesto. Si el edif. se destina a garaje se puede adosar a la vía y a un lindero lateral.
N° PLANTAS	2



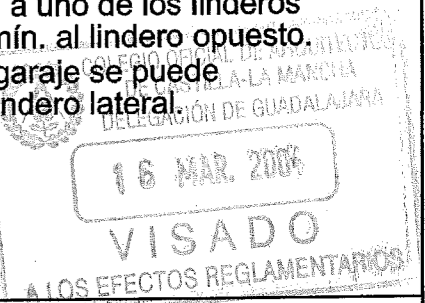

PROGRAMA DE ACTUACIÓN URBANIZADORA U.A. 3 DE LAS N.N.S.S. DE HORCHE		SITUACIÓN Crtra. Yebes - Paseo de la Constitución -HORCHE-	
P.A.U.		PLANO PARCELA N°20	
FECHA FEBRERO 2004	ARQUITECTO <i>Marina I. Alba Pardo</i> MARINA I. ALBA PARDO	PROPIEDAD <i>[Signature]</i> AGRUPACIÓN DE INTERÉS URBANÍSTICO DE LA U.A. N°3 DE HÓRCHE	N° C-20 ESCALA 1:200



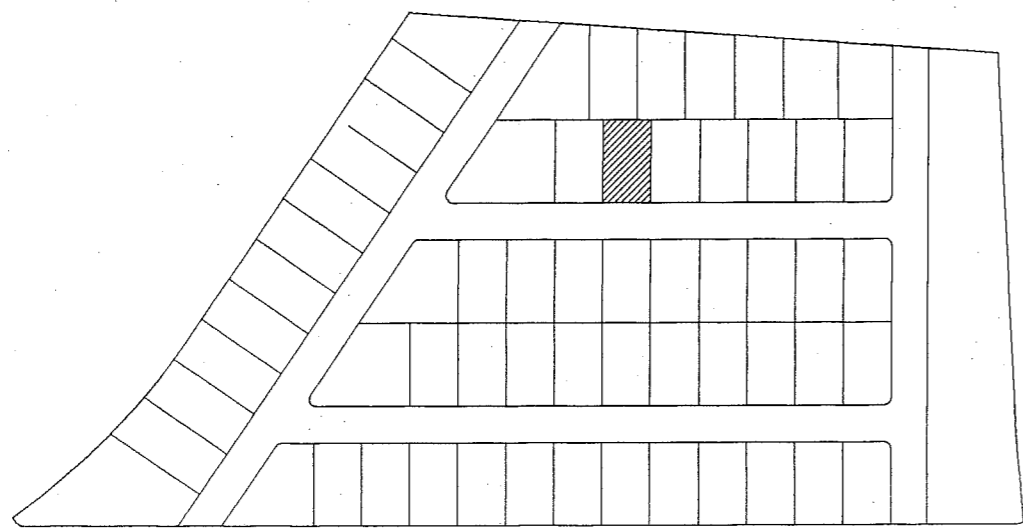
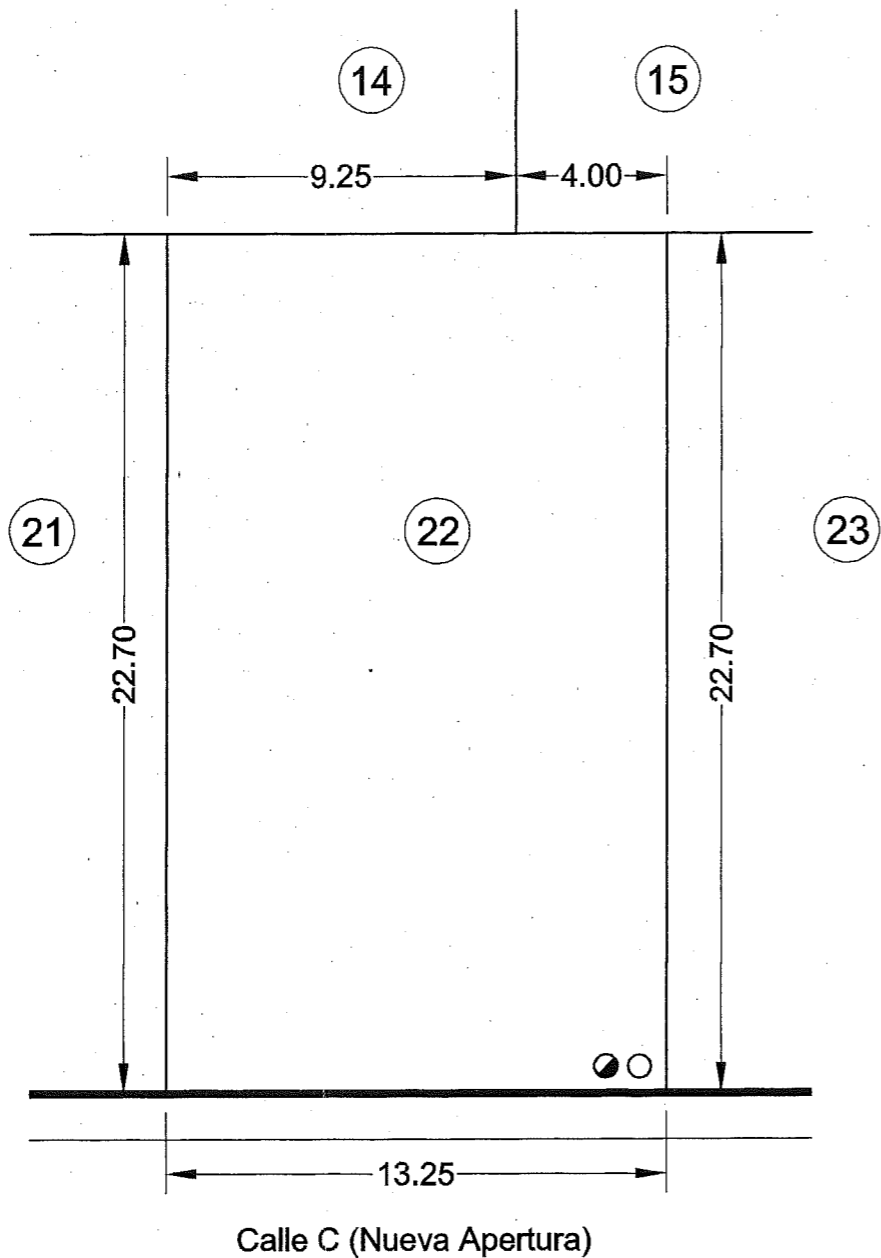
● ○ Acometidas

CUADRO DE CARACTERÍSTICAS URBANÍSTICAS

PARCELA N°	21
CALLE DE ACCESO	Calle C Nueva Apertura
PARCELAS COLINDANTES	Parcelas N°20 y N°22 Parcelas N°13 y N°14
LONG. ALINEACIÓN A CALLE 13,25m
LONGITUD LINDEROS	Parcelas N°20 y N°22 22,70m Parcela N°13 9,25m Parcela N°14 4,00m
SUPERFICIE	300,77 M2
ORDENANZA	R.U.M.
CONDICIONES DE USO	Vivienda Unifamiliar Aislada o Pareada
EDIFICABILIDAD	0,60 m2/m2 ó 1.80 m3/m2
ALTURA MÁXIMA	6,00m
OCUPACIÓN MÁXIMA	50%
RETRANQUEOS	A cualquier linde 3.00m Se permite adosar edif. a uno de los linderos laterales dejando 3 m mín. al lindero opuesto. Si el edif. se destina a garaje se puede adosar a la vía y a un lindero lateral.
N° PLANTAS	2



PROGRAMA DE ACTUACIÓN URBANIZADORA U.A. 3 DE LAS N.N.S.S. DE HORCHE		SITUACIÓN Crtra. Yebes - Paseo de la Constitución -HORCHE-	
P.A.U.		PLANO PARCELA N°21	
FECHA FEBRERO 2004	ARQUITECTO <i>Marina I. Alba Pardo</i> MARINA I. ALBA PARDO	PROPIEDAD <i>[Signature]</i> AGRUPACIÓN DE INTERÉS URBANÍSTICO DE LA U.A. N°3 DE HORCHE	N° C-21 ESCALA 1:200



●○ Acometidas

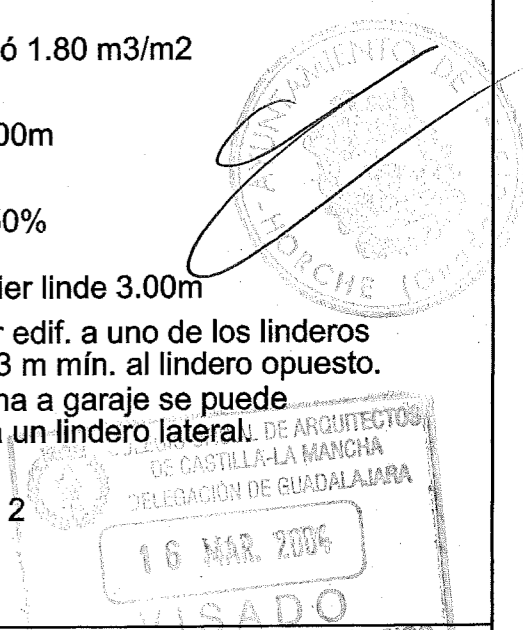
CUADRO DE CARACTERÍSTICAS URBANÍSTICAS

PARCELA Nº	22
CALLE DE ACCESO	Calle C Nueva Apertura
PARCELAS COLINDANTES	Parcelas Nº21 y Nº23 Parcelas Nº14 y Nº15
LONG. ALINEACIÓN A CALLE 13,25m
LONGITUD LINDEROS	Parcelas Nº21 y Nº23 22,70m Parcela Nº14 9,25m Parcela Nº15 4,00m

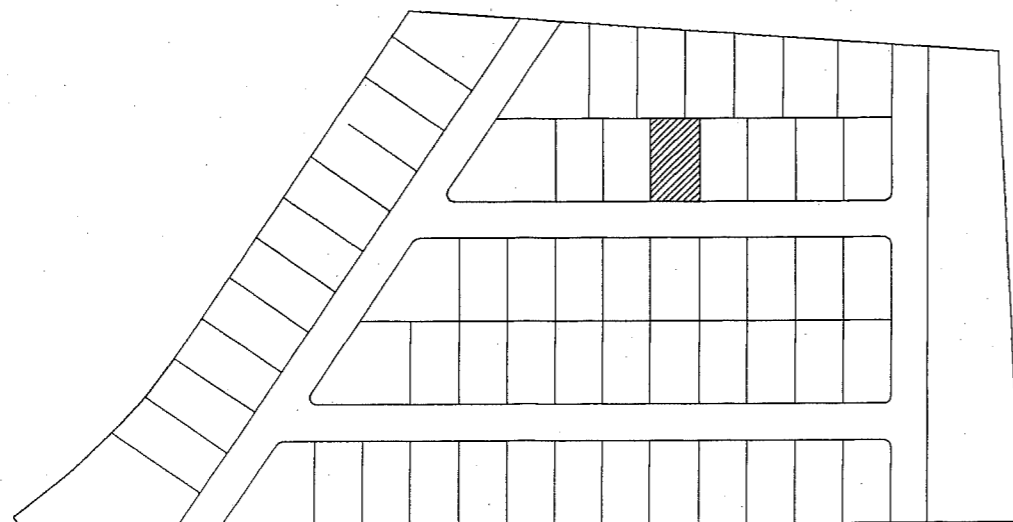
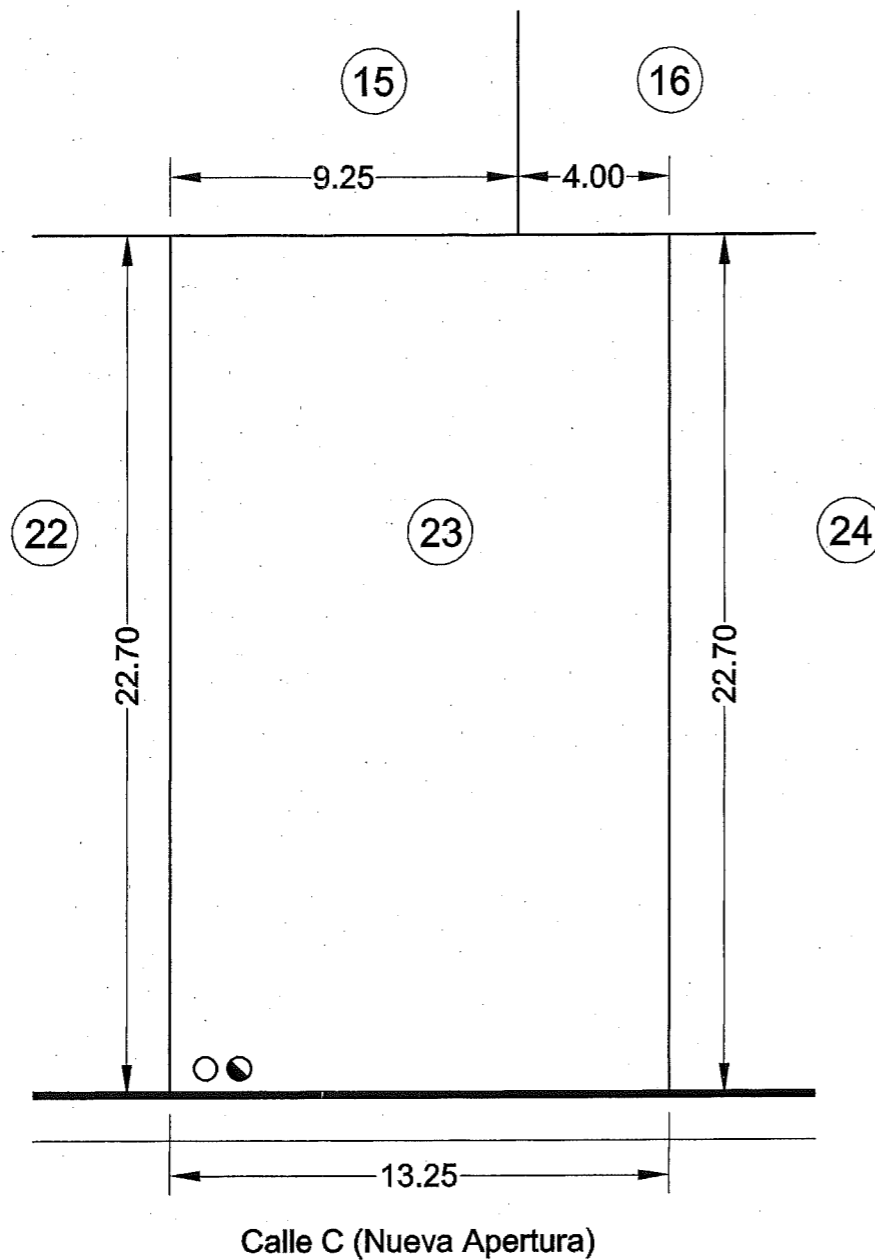
SUPERFICIE	300,77 M2
ORDENANZA	R.U.M.
CONDICIONES DE USO	Vivienda Unifamiliar Aislada o Pareada
EDIFICABILIDAD	0,60 m2/m2 ó 1.80 m3/m2
ALTURA MÁXIMA	6,00m
OCUPACIÓN MÁXIMA	50%
RETRANQUEOS	A cualquier linde 3.00m

Se permite adosar edif. a uno de los linderos laterales dejando 3 m mín. al lindero opuesto. Si el edif. se destina a garaje se puede adosar a la vía y a un lindero lateral.

Nº PLANTAS	2
------------	---



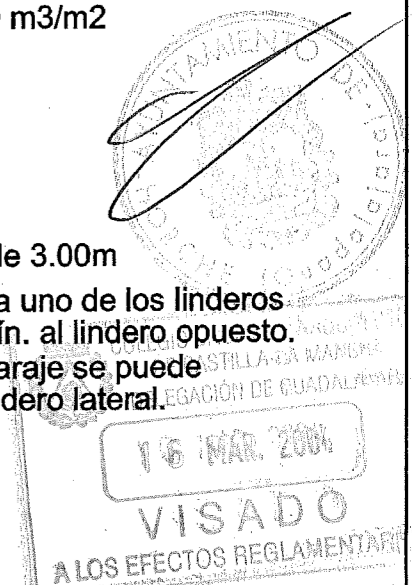
PROGRAMA DE ACTUACIÓN URBANIZADORA U.A. 3 DE LAS N.N.S.S. DE HORCHE		SITUACIÓN Crtra. Yebes - Paseo de la Constitución -HORCHE-	
P.A.U.		PLANO PARCELA Nº22	
FECHA FEBRERO 2004	ARQUITECTO <i>Marina I. Alba Pardo</i> MARINA I. ALBA PARDO	PROPIEDAD <i>[Signature]</i> AGRUPACIÓN DE INTERÉS URBANÍSTICO DE LA U.A. Nº3 DE HORCHE	Nº C-22 ESCALA 1:200



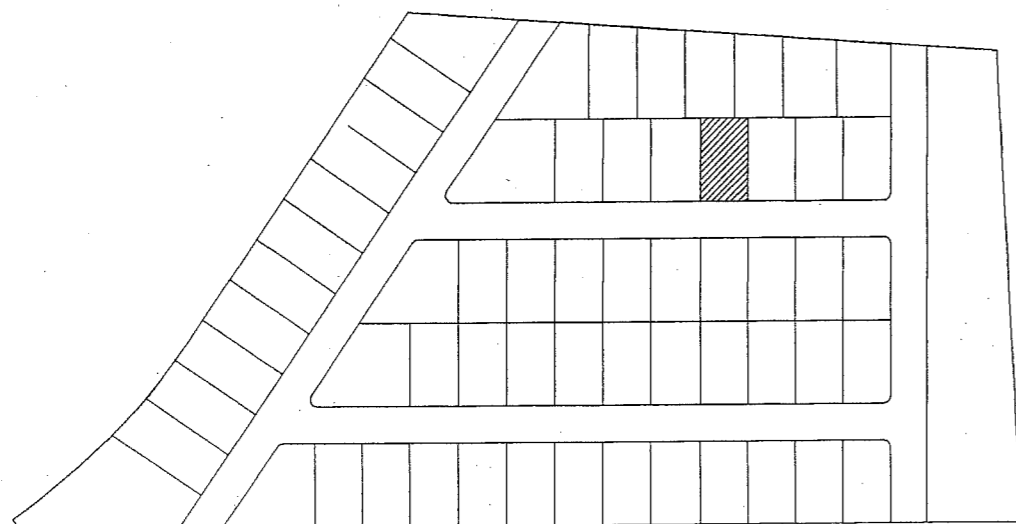
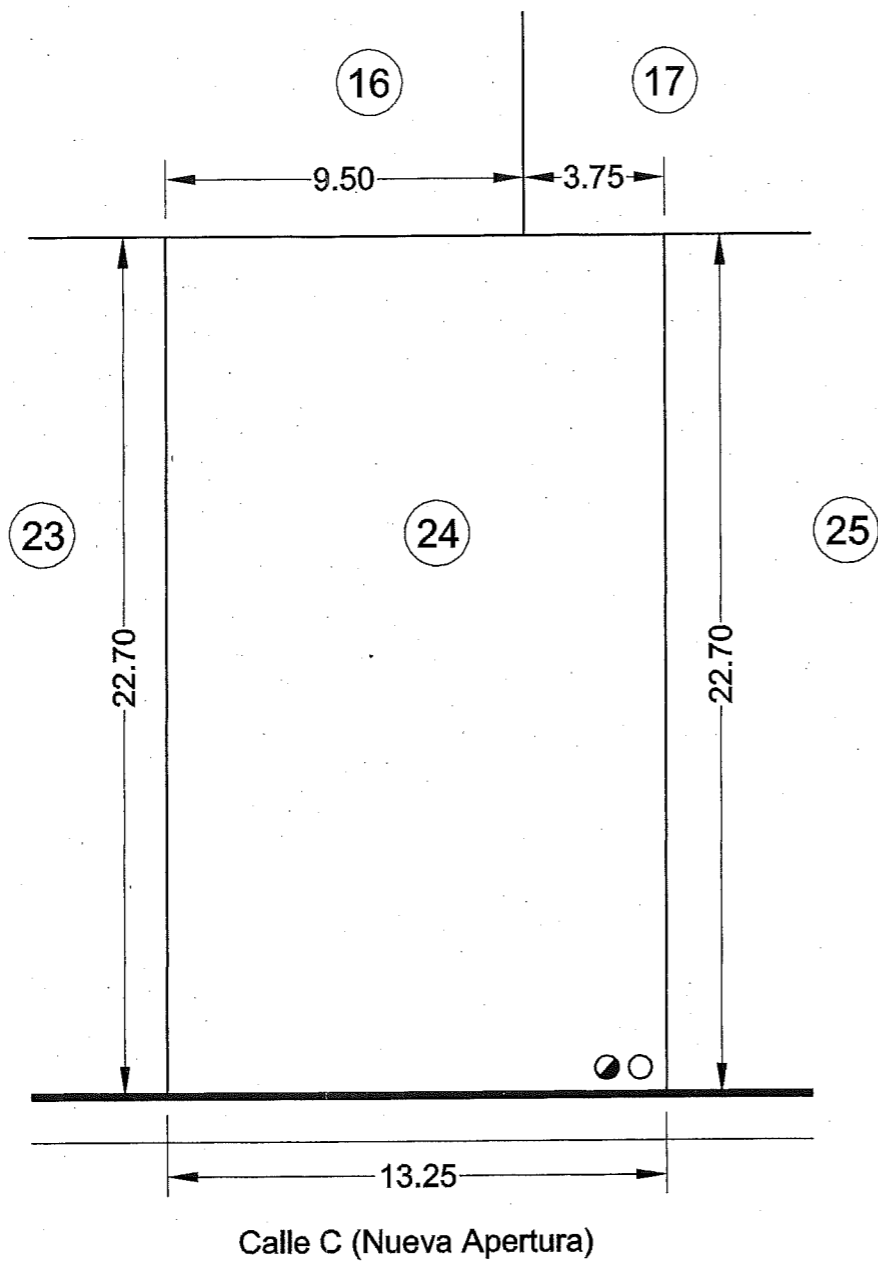
●○ Acometidas

CUADRO DE CARACTERÍSTICAS URBANÍSTICAS

PARCELA Nº	23
CALLE DE ACCESO	Calle C Nueva Apertura
PARCELAS COLINDANTES	Parcelas Nº22 y Nº24 Parcelas Nº15 y Nº16
LONG. ALINEACIÓN A CALLE 13,25m
LONGITUD LINDEROS	Parcelas Nº22 y Nº24 22,70m Parcela Nº15 9,25m Parcela Nº16 4,00m
SUPERFICIE	300,77 M2
ORDENANZA	R.U.M.
CONDICIONES DE USO	Vivienda Unifamiliar Aislada o Pareada
EDIFICABILIDAD	0,60 m2/m2 ó 1.80 m3/m2
ALTURA MÁXIMA	6,00m
OCUPACIÓN MÁXIMA	50%
RETRANQUEOS	A cualquier linde 3.00m Se permite adosar edif. a uno de los linderos laterales dejando 3 m mín. al lindero opuesto. Si el edif. se destina a garaje se puede adosar a la vía y a un lindero lateral.
Nº PLANTAS	2



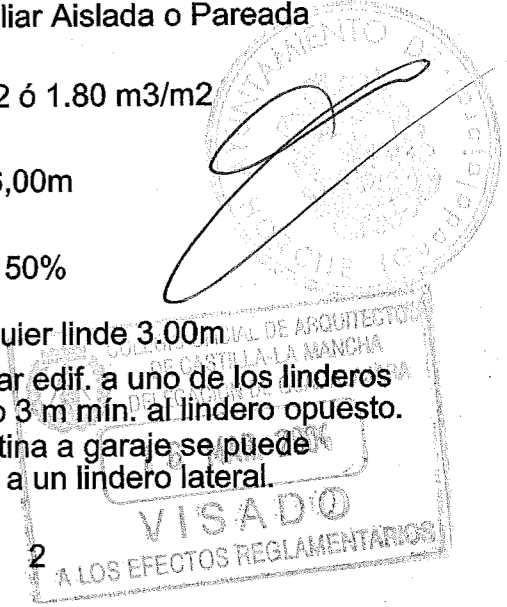
PROGRAMA DE ACTUACIÓN URBANIZADORA U.A. 3 DE LAS N.N.S.S. DE HORCHE		SITUACIÓN Crtra. Yebes - Paseo de la Constitución -HORCHE-	
P.A.U.		PLANO PARCELA Nº23	
FECHA FEBRERO 2004	ARQUITECTO <i>Marina I. Alba Pardo</i> MARINA I. ALBA PARDO	PROPIEDAD <i>[Signature]</i> AGRUPACIÓN DE INTERÉS URBANÍSTICO DE LA U.A. Nº3 DE HORCHE	Nº C-23 ESCALA 1:200



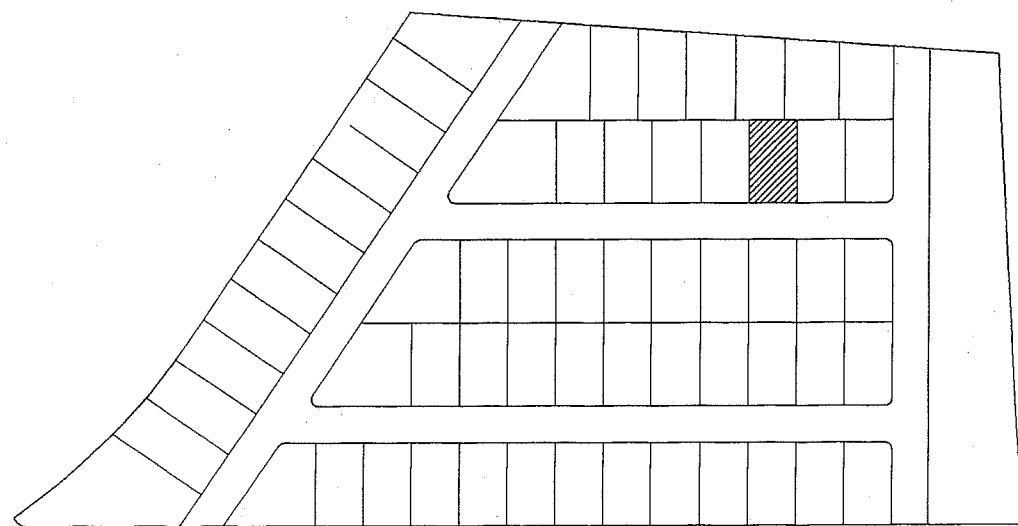
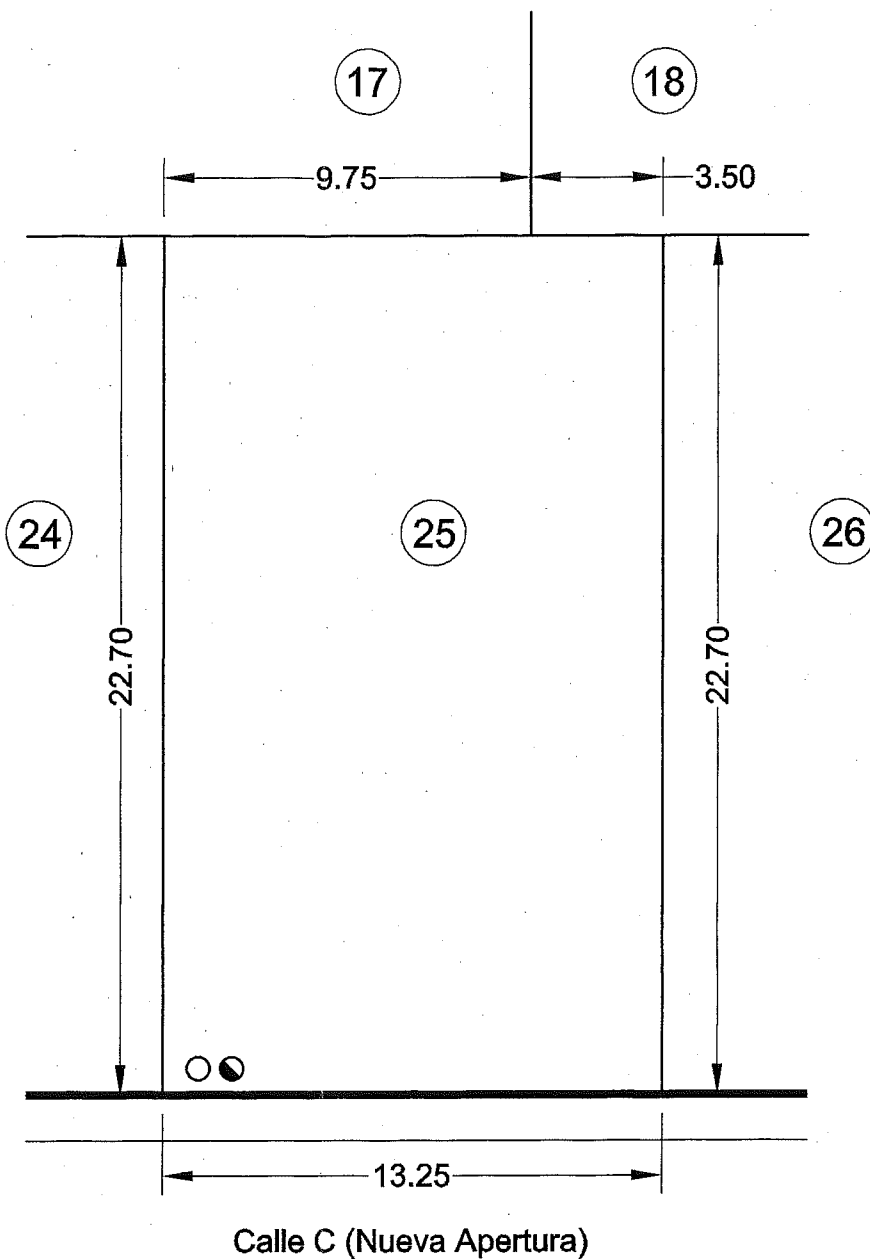
● ○ Acometidas

CUADRO DE CARACTERÍSTICAS URBANÍSTICAS

PARCELA Nº	24
CALLE DE ACCESO	Calle C Nueva Apertura
PARCELAS COLINDANTES	Parcelas Nº23 y Nº25 Parcelas Nº16 y Nº17
LONG. ALINEACIÓN A CALLE 13,25m
LONGITUD LINDEROS	Parcelas Nº23 y Nº25 22,70m Parcela Nº16 9,50m Parcela Nº17 3,75m
SUPERFICIE	300,77 M2
ORDENANZA	R.U.M.
CONDICIONES DE USO	Vivienda Unifamiliar Aislada o Pareada
EDIFICABILIDAD	0,60 m2/m2 ó 1.80 m3/m2
ALTURA MÁXIMA	6,00m
OCUPACIÓN MÁXIMA	50%
RETRANQUEOS	A cualquier linde 3.00m Se permite adosar edif. a uno de los linderos laterales dejando 3 m mín. al lindero opuesto. Si el edif. se destina a garaje se puede adosar a la vía y a un lindero lateral.
Nº PLANTAS	2




PROGRAMA DE ACTUACIÓN URBANIZADORA U.A. 3 DE LAS N.N.S.S. DE HORCHE		SITUACIÓN Crtra. Yebes - Paseo de la Constitución -HORCHE-	
P.A.U.		PLANO PARCELA Nº24	
FECHA FEBRERO 2004	ARQUITECTO <i>Marina I. Alba Pardo</i> MARINA I. ALBA PARDO	PROPIEDAD <i>[Signature]</i> AGRUPACIÓN DE INTERÉS URBANÍSTICO DE LA U.A. Nº3 DE HORCHE	Nº C-24 ESCALA 1:200



● ○ Acometidas

CUADRO DE CARACTERÍSTICAS URBANÍSTICAS

PARCELA Nº	25
CALLE DE ACCESO	Calle C Nueva Apertura
PARCELAS COLINDANTES	Parcelas Nº24 y Nº26 Parcelas Nº17 y Nº18
LONG. ALINEACIÓN A CALLE 13,25m
LONGITUD LINDEROS	Parcelas Nº24 y Nº26 22,70m Parcela Nº17 9,75m Parcela Nº18 3,50m
SUPERFICIE	300,77 M2
ORDENANZA	R.U.M.
CONDICIONES DE USO	Vivienda Unifamiliar Aislada o Pareada
EDIFICABILIDAD	0,60 m2/m2 ó 1.80 m3/m2
ALTURA MÁXIMA	6,00m
OCUPACIÓN MÁXIMA	50%
RETRANQUEOS	A cualquier linde 3.00m Se permite adosar edif. a uno de los linderos laterales dejando 3 m mín. al lindero opuesto. Si el edif. se destina a garaje se puede adosar a la vía y a un lindero lateral.
Nº PLANTAS	2

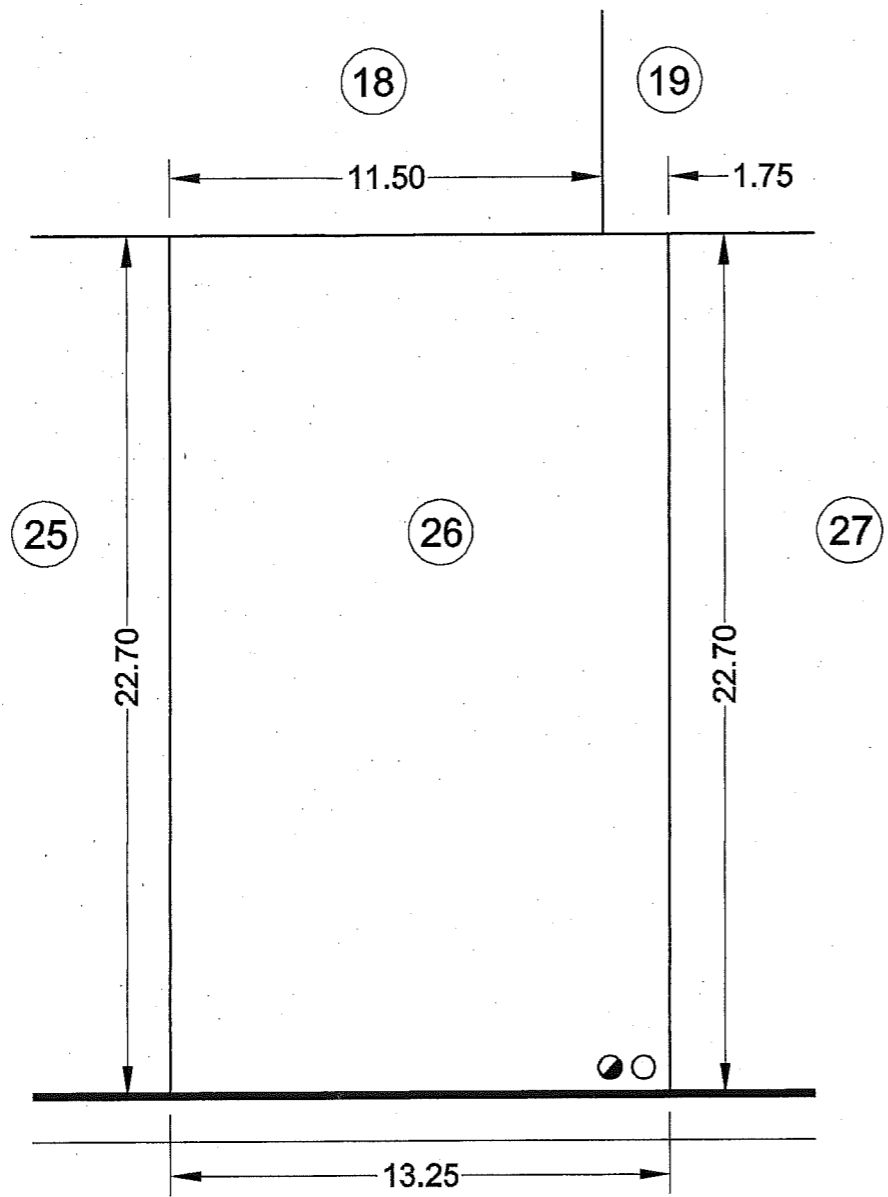


16 MAR 2004

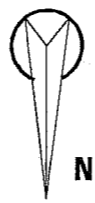
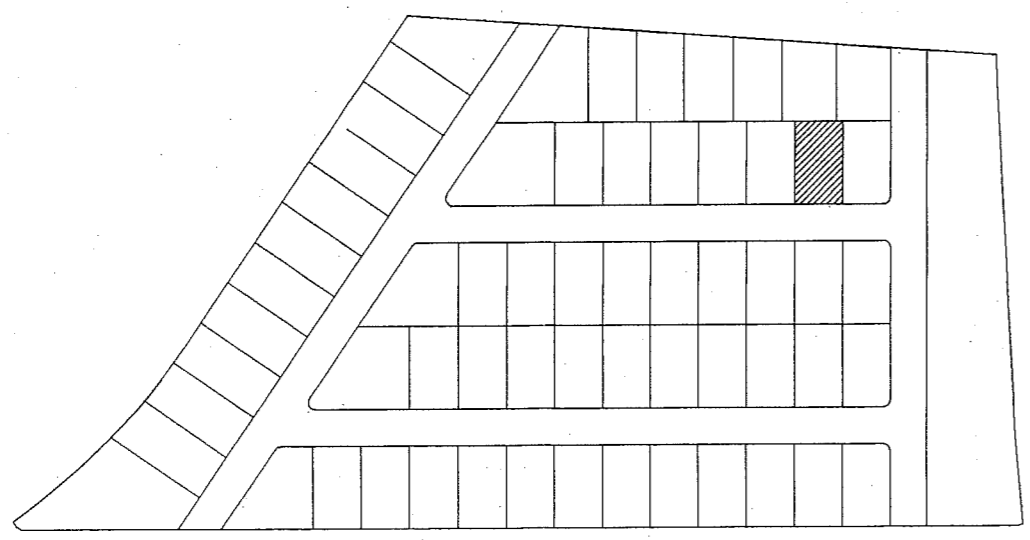
VISADO

EFECTOS REGLAMENTARIOS

PROGRAMA DE ACTUACIÓN URBANIZADORA U.A. 3 DE LAS N.N.S.S. DE HORCHE		SITUACIÓN Crtra. Yebes - Paseo de la Constitución -HORCHE-	
P.A.U.		PLANO PARCELA Nº25	
FECHA FEBRERO 2004	ARQUITECTO <i>Marina I. Alba Pardo</i> MARINA I. ALBA PARDO	PROPIEDAD <i>[Signature]</i> AGRUPACIÓN DE INTERÉS URBANÍSTICO DE LA U.A. Nº3 DE HORCHE	Nº C-25 ESCALA 1:200



Calle C (Nueva Apertura)



●○ Acometidas

CUADRO DE CARACTERÍSTICAS URBANÍSTICAS

PARCELA Nº	26
CALLE DE ACCESO	Calle C Nueva Apertura
PARCELAS COLINDANTES	Parcelas Nº25 y Nº27 Parcelas Nº18 y Nº19
LONG. ALINEACIÓN A CALLE 13,25m
LONGITUD LINDEROS	Parcelas Nº25 y Nº27 22,70m Parcela Nº18 11,50m Parcela Nº19 1,75m
SUPERFICIE	300,77 M2
ORDENANZA	R.U.M.
CONDICIONES DE USO	Vivienda Unifamiliar Aislada o Pareada
EDIFICABILIDAD	0,60 m2/m2 ó 1.80 m3/m2
ALTURA MÁXIMA	6,00m
OCUPACIÓN MÁXIMA	50%
RETRANQUEOS	A cualquier linde 3.00m Se permite adosar edif. a uno de los linderos laterales dejando 3 m mín. al lindero opuesto. Si el edif. se destina a garaje se puede adosar a la vía y a un lindero lateral.
Nº PLANTAS	2



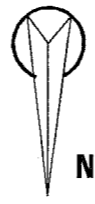
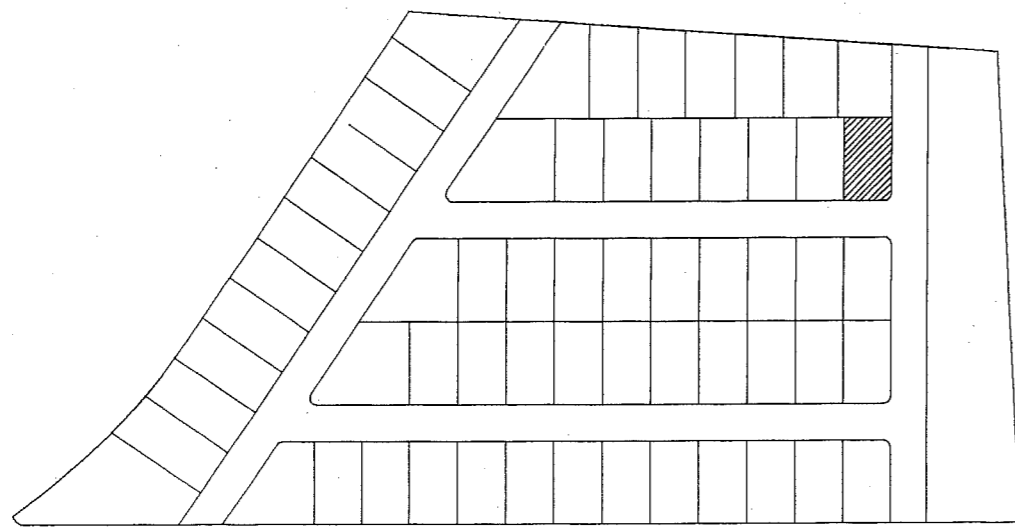
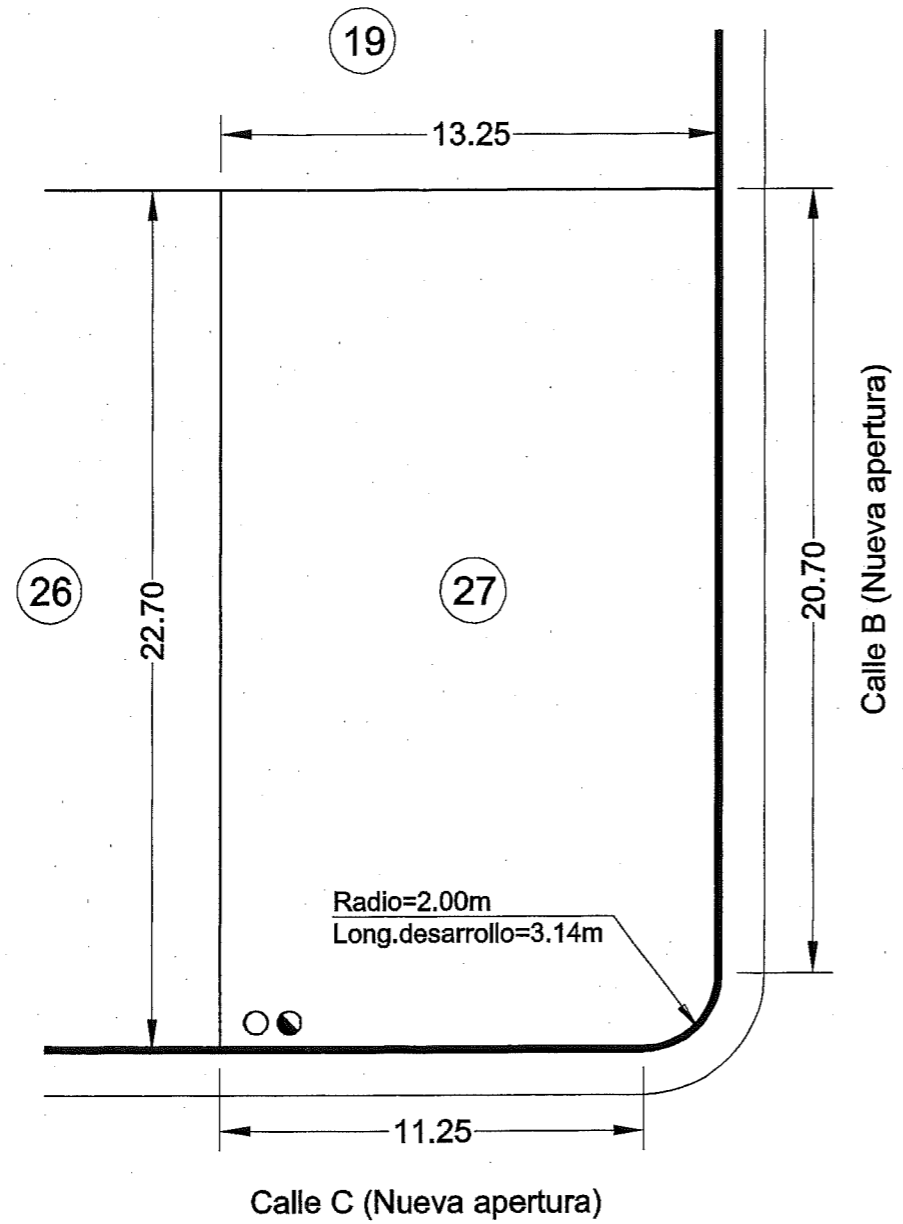


16 MAR. 2004

VISADO

PROGRAMA DE ACTUACIÓN URBANIZADORA U.A. 3 DE LAS N.N.S.S. DE HORCHE		SITUACIÓN Crtra. Yebes - Paseo de la Constitución -HORCHE-	
P.A.U.		PLANO PARCELA Nº26	
FECHA FEBRERO 2004	ARQUITECTO <i>Marina</i> MARINA I. ALBA PARDO	PROPIEDAD <i>[Signature]</i> AGRUPACIÓN DE INTERÉS URBANÍSTICO DE LA U.A. Nº3 DE HORCHE	Nº C-26 ESCALA 1:200

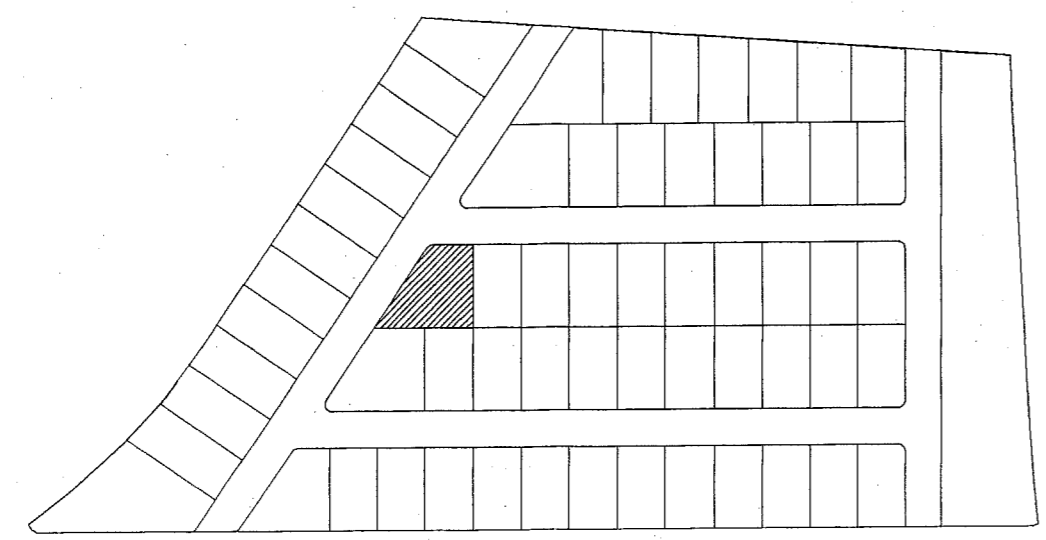
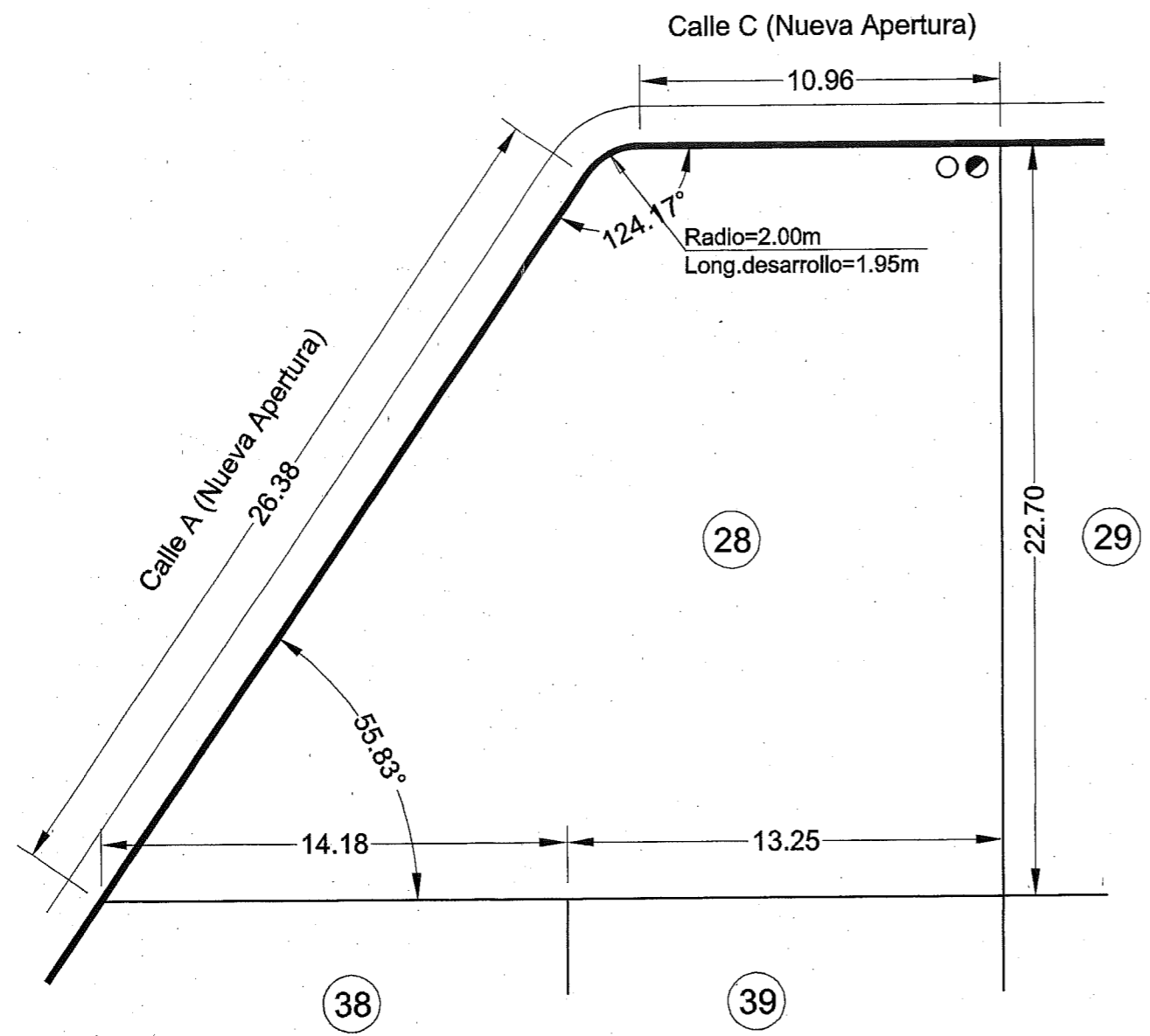
CUADRO DE CARACTERÍSTICAS URBANÍSTICAS

PARCELA N°	27	
CALLE DE ACCESO	Calle C (Nueva Apertura)	
PARCELAS COLINDANTES	Parcelas N°19 y N°26 Calle B (Nueva apertura)	
LONG. ALINEACIÓN A CALLE	11,25m
LONGITUD LINDEROS	Parcela N°19	13,25m
	Parcela N°26 22,70m
	Calle B (Nueva apertura)	23,84m
SUPERFICIE	300,00 M2	
ORDENANZA	R.U.M.	
CONDICIONES DE USO	Vivienda Unifamiliar Aislada o Pareada	
EDIFICABILIDAD	0,60 m2/m2 ó 1.80 m3/m2	
ALTURA MÁXIMA	6,00m	
OCUPACIÓN MÁXIMA	50%	
RETRANQUEOS	A cualquier linde 3.00m Se permite adosar edif. a uno de los linderos laterales dejando 3 m mín. al lindero opuesto. Si el edif. se destina a garaje se puede adosar a la vía y a un lindero lateral.	
N° PLANTAS	2	



●○ Acometidas

PROGRAMA DE ACTUACIÓN URBANIZADORA U.A. 3 DE LAS N.N.S.S. DE HORCHE		SITUACIÓN Crtra. Yebes - Paseo de la Constitución -HORCHE-	
P.A.U.		PLANO PARCELA N°27	
FECHA FEBRERO 2004	ARQUITECTO <i>Marina I. Alba Pardo</i> MARINA I. ALBA PARDO	PROPIEDAD <i>[Signature]</i> AGRUPACIÓN DE INTERÉS URBANÍSTICO DE LA U.A. N°3 DE HORCHE	N° C-27 ESCALA 1:200



● ○ Acometidas

CUADRO DE CARACTERÍSTICAS URBANÍSTICAS

PARCELA N°	28
CALLE DE ACCESO	Calle C Nueva Apertura
PARCELAS COLINDANTES	Parcelas N°38 y N°39 Parcela N°29
LONG. ALINEACIÓN A CALLE	10,96m
LONGITUD LINDEROS	Parcela N°29 22,70m Parcela N°38 14,18m Parcela N°39 13,25m Calle A (Nueva Apertura) 28,33m
SUPERFICIE	447,53 M2
ORDENANZA	R.U.M.
CONDICIONES DE USO	Vivienda Unifamiliar Aislada o Pareada
EDIFICABILIDAD	0,60 m2/m2 ó 1.80 m3/m2
ALTURA MÁXIMA	6,00m
OCUPACIÓN MÁXIMA	50%
RETRANQUEOS	A cualquier linde 3.00m Se permite adosar edif. a uno de los linderos laterales dejando 3 m mín. al lindero opuesto. Si el edif. se destina a garaje se puede adosar a la vía y a un lindero lateral.
N° PLANTAS	2

15 MAR. 2004
VISADO
 A LOS EFECTOS REGLAMENTARIOS

PROGRAMA DE ACTUACIÓN URBANIZADORA U.A. 3 DE LAS N.N.S.S. DE HORCHE		SITUACIÓN Crtra. Yebes - Paseo de la Constitución -HORCHE-	
P.A.U.		PLANO PARCELA N°28	
FECHA FEBRERO 2004	ARQUITECTO <i>Marina</i> MARINA I. ALBA PARDO	PROPIEDAD <i>[Signature]</i> AGRUPACIÓN DE INTERÉS URBANÍSTICO DE LA U.A. N°3 DE HORCHE	N° C-28 ESCALA 1:200

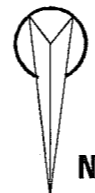
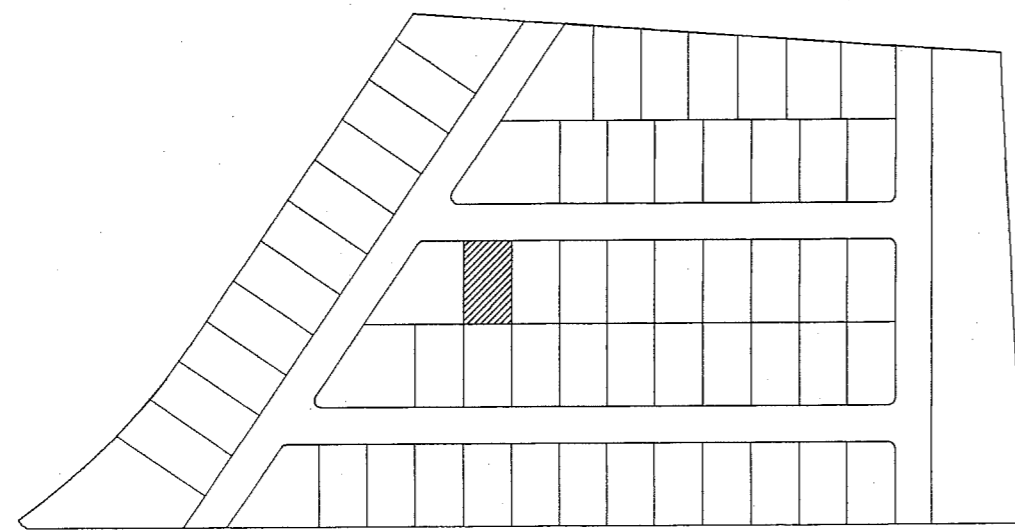
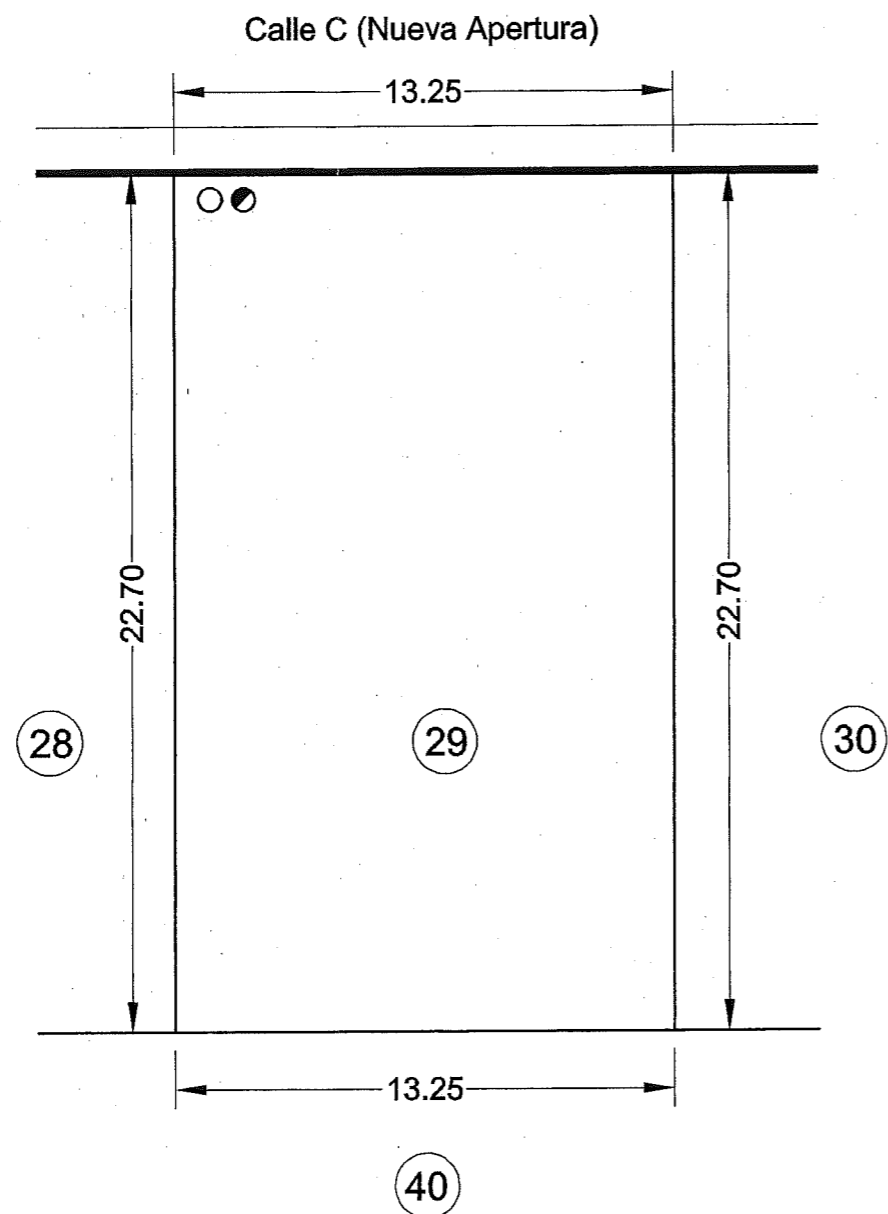
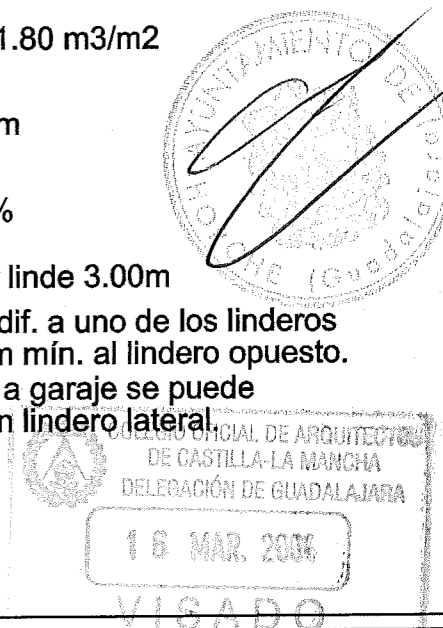
CUADRO DE CARACTERÍSTICAS URBANÍSTICAS

PARCELA N°	29
CALLE DE ACCESO	Calle C Nueva Apertura
PARCELAS COLINDANTES	Parcelas N°28 y N°30 Parcelas N°40
LONG. ALINEACIÓN A CALLE 13,25m
LONGITUD LINDEROS	Parcelas N°28 y N°30 22,70m Parcela N°40 13,25m

SUPERFICIE	300,77 M2
ORDENANZA	R.U.M.
CONDICIONES DE USO	Vivienda Unifamiliar Aislada o Pareada
EDIFICABILIDAD	0,60 m2/m2 ó 1.80 m3/m2
ALTURA MÁXIMA	6,00m
OCUPACIÓN MÁXIMA	50%
RETRANQUEOS	A cualquier linde 3.00m

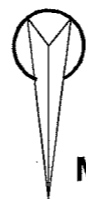
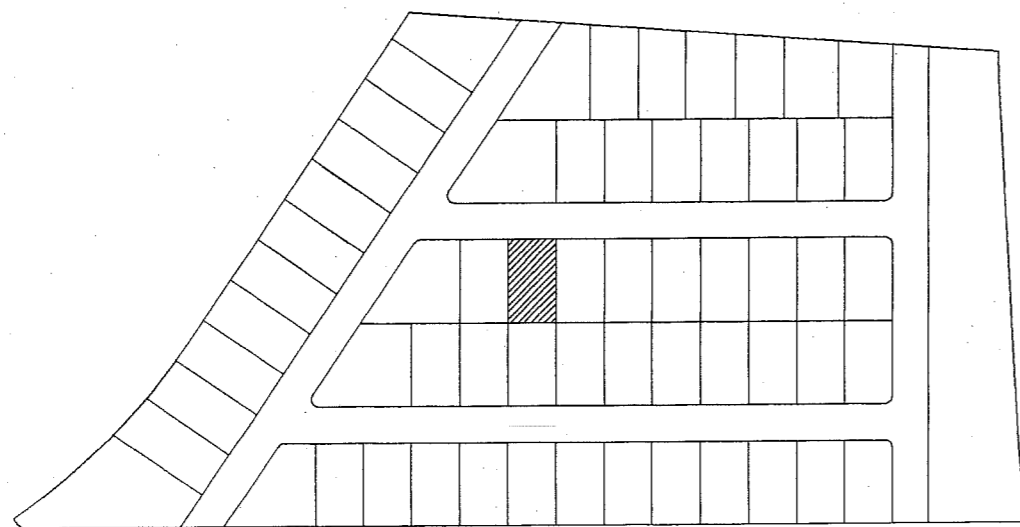
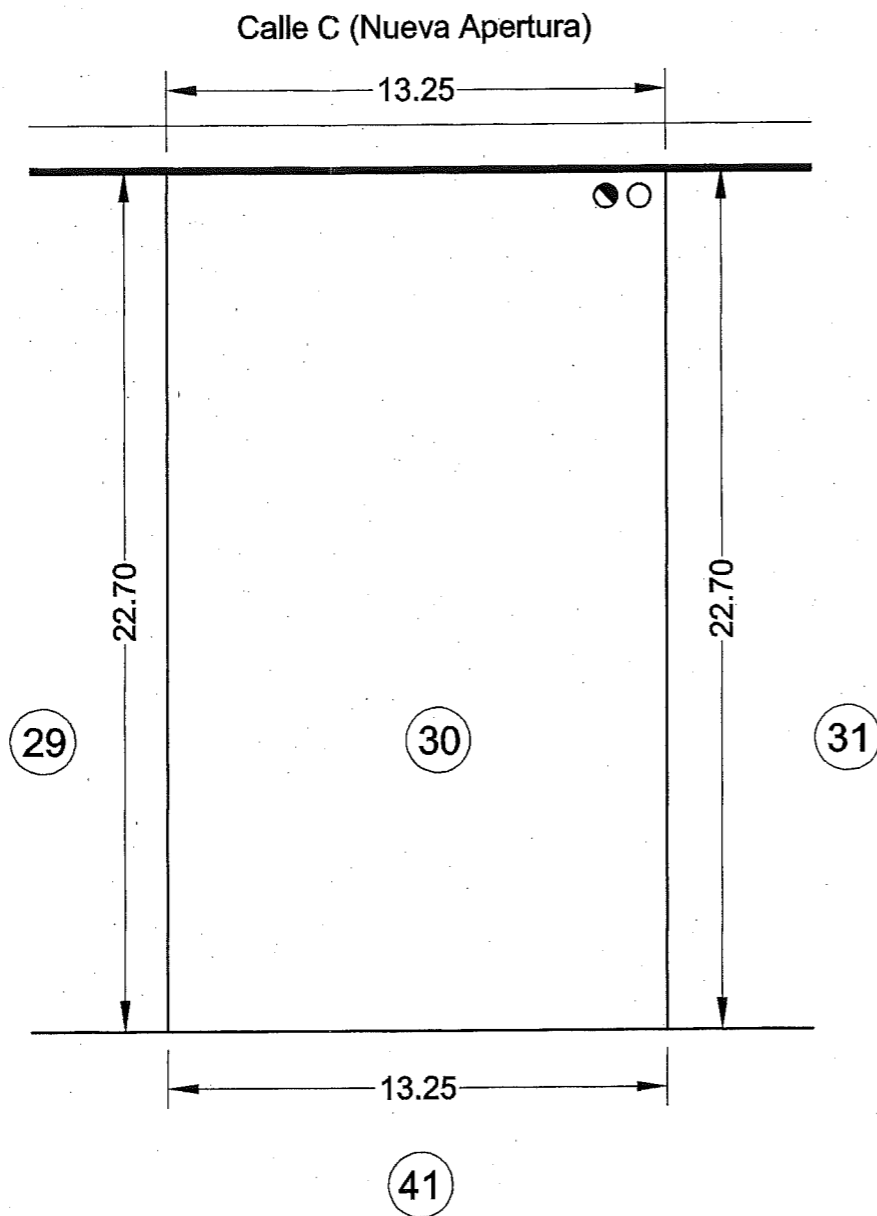
Se permite adosar edif. a uno de los linderos laterales dejando 3 m mín. al lindero opuesto.
Si el edif. se destina a garaje se puede adosar a la vía y a un lindero lateral.

N° PLANTAS 2



● ○ Acometidas

PROGRAMA DE ACTUACIÓN URBANIZADORA U.A. 3 DE LAS N.N.S.S. DE HORCHE		SITUACIÓN Crtra. Yebes - Paseo de la Constitución - HORCHE-	
		PLANO PARCELA N°29	
P.A.U.	ARQUITECTO <i>Marina I. Alba Pardo</i> MARINA I. ALBA PARDO	PROPIEDAD <i>[Signature]</i>	N° C-29
FECHA FEBRERO 2004		AGRUPACIÓN DE INTERÉS URBANÍSTICO DE LA U.A. N°3 DE HORCHE	ESCALA 1:200



● ○ Acometidas

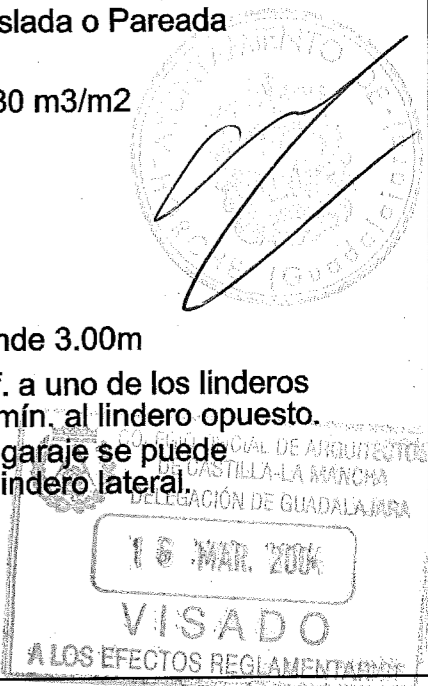
CUADRO DE CARACTERÍSTICAS URBANÍSTICAS

PARCELA N°	30
CALLE DE ACCESO	Calle C Nueva Apertura
PARCELAS COLINDANTES	Parcelas N°29 y N°31 Parcelas N°41
LONG. ALINEACIÓN A CALLE 13,25m
LONGITUD LINDEROS	Parcelas N°29 y N°31 22,70m Parcela N°41 13,25m

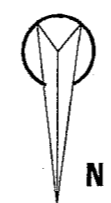
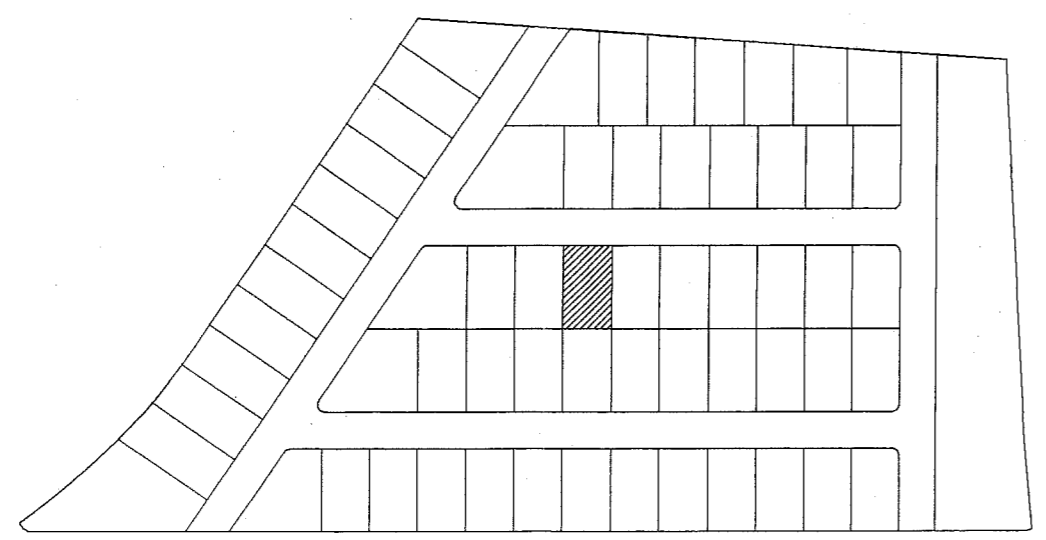
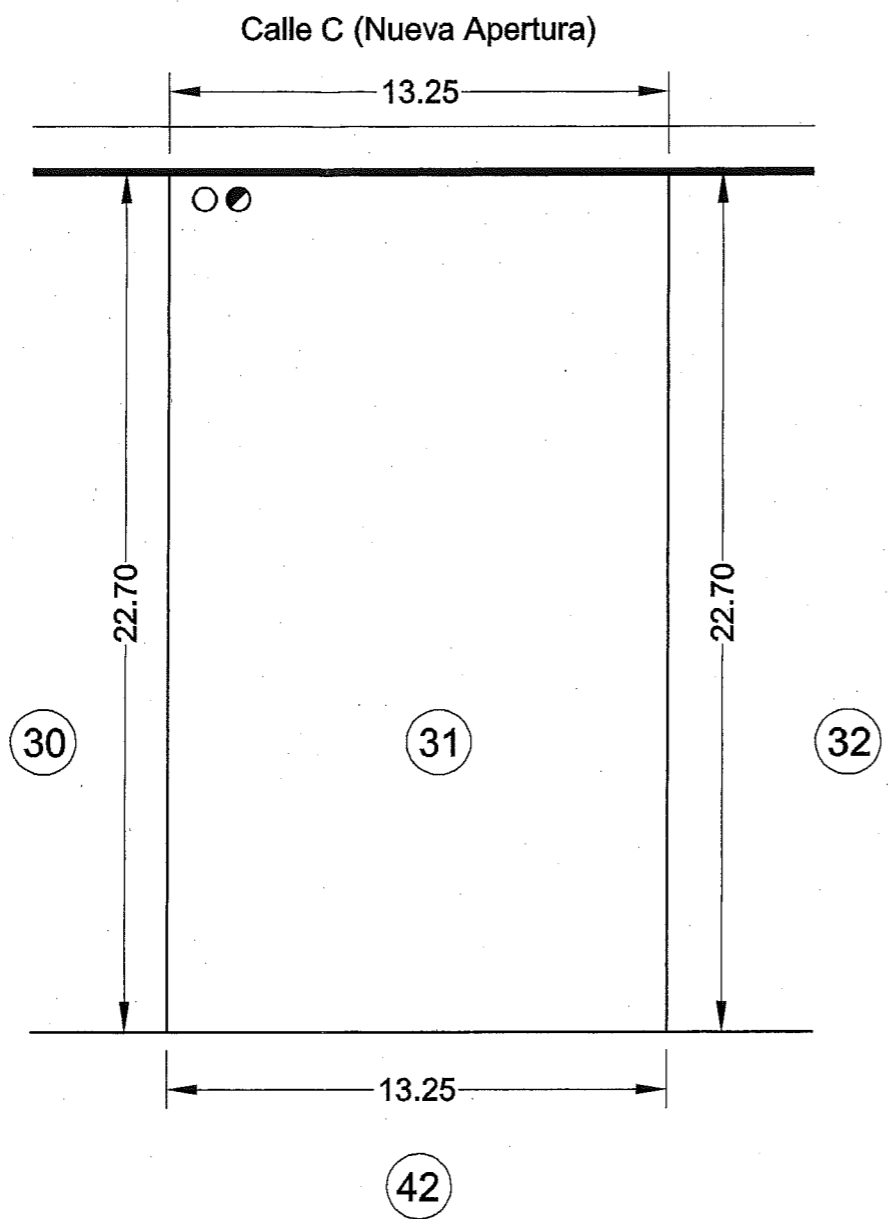
SUPERFICIE	300,77 M2
ORDENANZA	R.U.M.
CONDICIONES DE USO	Vivienda Unifamiliar Aislada o Pareada
EDIFICABILIDAD	0,60 m2/m2 ó 1.80 m3/m2
ALTURA MÁXIMA	6,00m
OCUPACIÓN MÁXIMA	50%
RETRANQUEOS	A cualquier linde 3.00m

Se permite adosar edif. a uno de los linderos laterales dejando 3 m mín. al lindero opuesto.
Si el edif. se destina a garaje se puede adosar a la vía y a un lindero lateral.

N° PLANTAS	2
------------	---




PROGRAMA DE ACTUACIÓN URBANIZADORA U.A. 3 DE LAS N.N.S.S. DE HORCHE		SITUACIÓN Crtra. Yebes - Paseo de la Constitución -HORCHE-	
		PLANO PARCELA N°30	
P.A.U.	ARQUITECTO <i>Marina I. Alba Pardo</i> MARINA I. ALBA PARDO	PROPIEDAD <i>[Signature]</i> AGRUPACIÓN DE INTERÉS URBANÍSTICO DE LA U.A. N°3 DE HORCHE	N° C-30
FECHA FEBRERO 2004			ESCALA 1:200



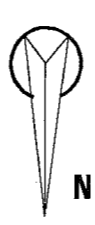
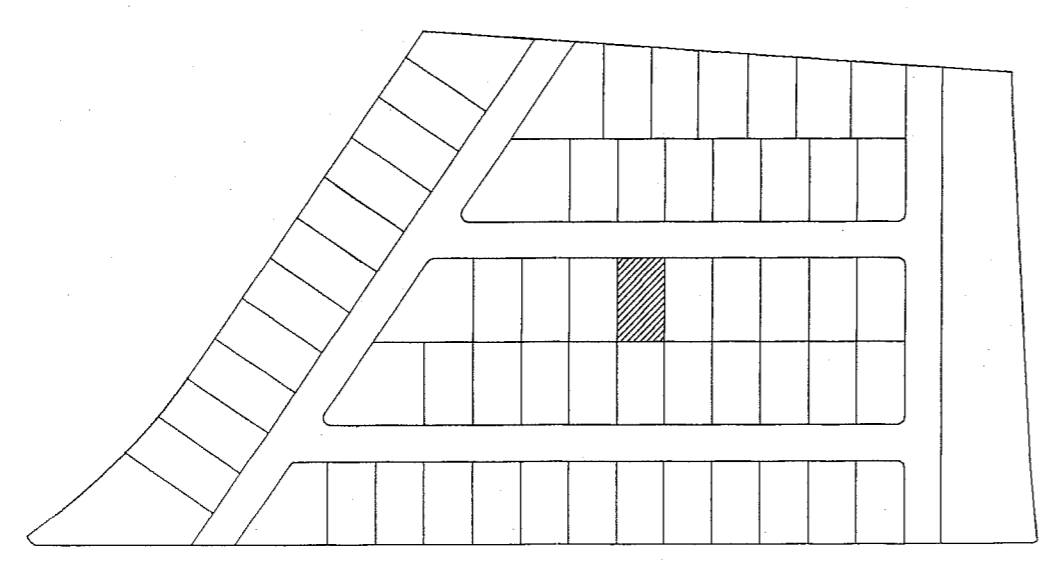
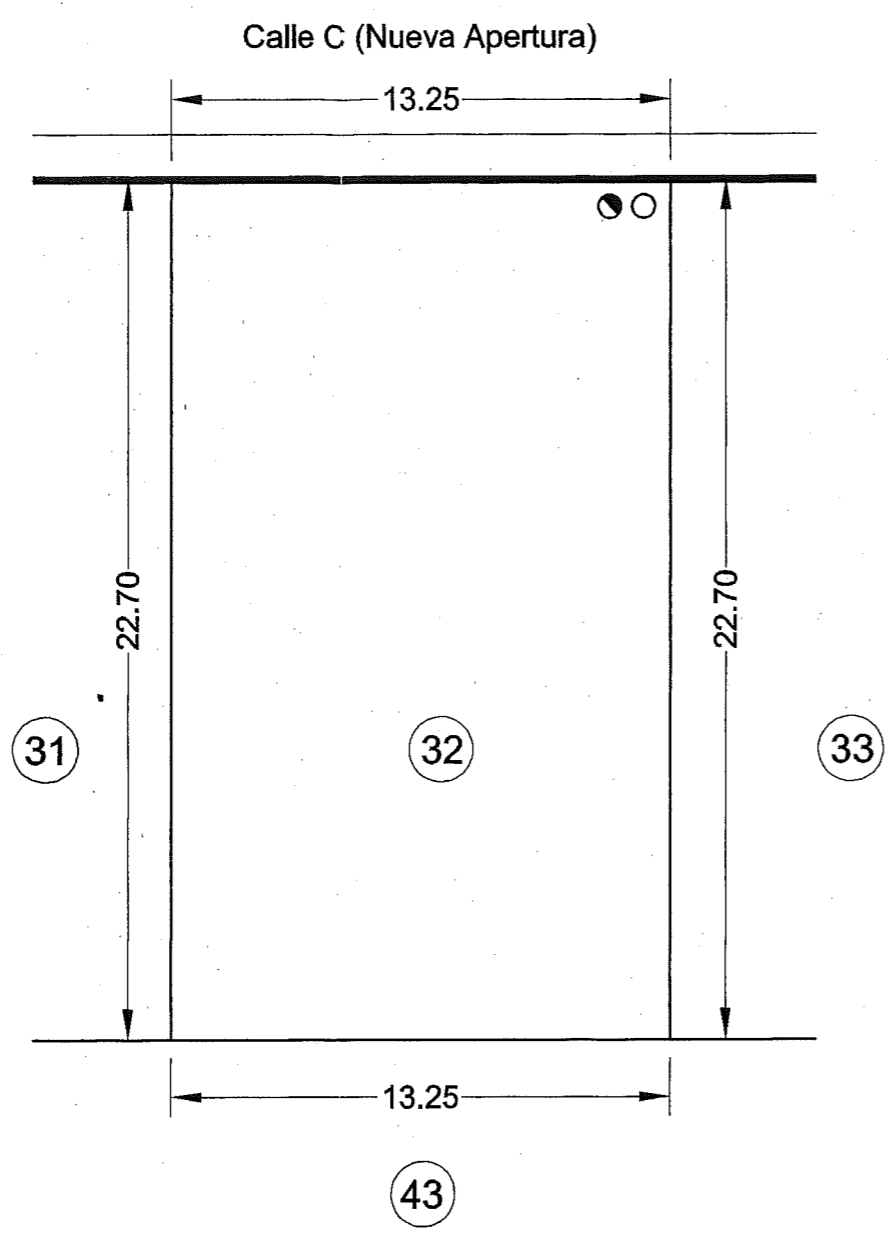
● ○ Acometidas

CUADRO DE CARACTERÍSTICAS URBANÍSTICAS

PARCELA Nº	31
CALLE DE ACCESO	Calle C Nueva Apertura
PARCELAS COLINDANTES	Parcelas Nº30 y Nº32 Parcelas Nº42
LONG. ALINEACIÓN A CALLE 13,25m
LONGITUD LINDEROS	Parcelas Nº30 y Nº32 22,70m Parcela Nº42 13,25m
SUPERFICIE	300,77 M2
ORDENANZA	R.U.M.
CONDICIONES DE USO	Vivienda Unifamiliar Aislada o Pareada
EDIFICABILIDAD	0,60 m2/m2 ó 1.80 m3/m2
ALTURA MÁXIMA	6,00m
OCUPACIÓN MÁXIMA	50%
RETRANQUEOS	A cualquier linde 3.00m Se permite adosar edif. a uno de los linderos laterales dejando 3 m mín. al lindero opuesto. Si el edif. se destina a garaje se puede adosar a la vía y a un lindero lateral.
Nº PLANTAS	2



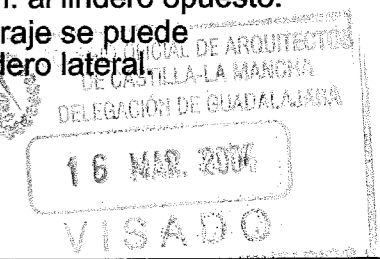
PROGRAMA DE ACTUACIÓN URBANIZADORA U.A. 3 DE LAS N.N.S.S. DE HORCHE		SITUACIÓN Crtra. Yebes - Paseo de la Constitución -HORCHE-	
P.A.U.		PLANO PARCELA Nº31	
FECHA FEBRERO 2004	ARQUITECTO <i>Marina I. Alba Pardo</i> MARINA I. ALBA PARDO	PROPIEDAD <i>[Signature]</i> AGRUPACIÓN DE INTERÉS URBANÍSTICO DE LA U.A. Nº3 DE HORCHE	Nº C-31 ESCALA 1:200



● ○ Acometidas

CUADRO DE CARACTERÍSTICAS URBANÍSTICAS

PARCELA Nº	32
CALLE DE ACCESO	Calle C Nueva Apertura
PARCELAS COLINDANTES	Parcelas Nº31 y Nº33 Parcelas Nº43
LONG. ALINEACIÓN A CALLE 13,25m
LONGITUD LINDEROS	Parcelas Nº31 y Nº33 22,70m Parcela Nº43 13,25m
SUPERFICIE	300,77 M2
ORDENANZA	R.U.M.
CONDICIONES DE USO	Vivienda Unifamiliar Aislada o Pareada
EDIFICABILIDAD	0,60 m2/m2 ó 1.80 m3/m2
ALTURA MÁXIMA	6,00m
OCUPACIÓN MÁXIMA	50%
RETRANQUEOS	A cualquier linde 3.00m Se permite adosar edif. a uno de los linderos laterales dejando 3 m mín. al lindero opuesto. Si el edif. se destina a garaje se puede adosar a la vía y a un lindero lateral.
Nº PLANTAS	2

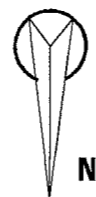
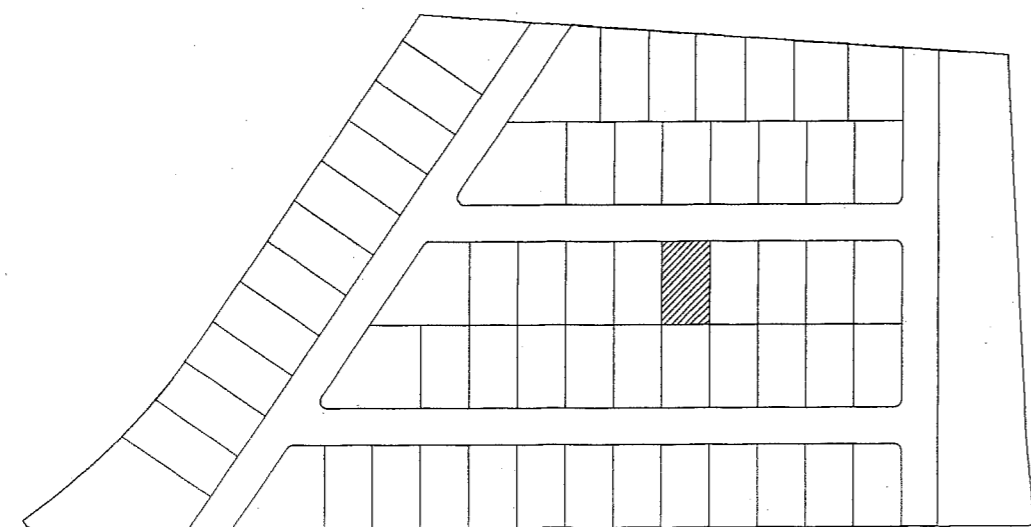
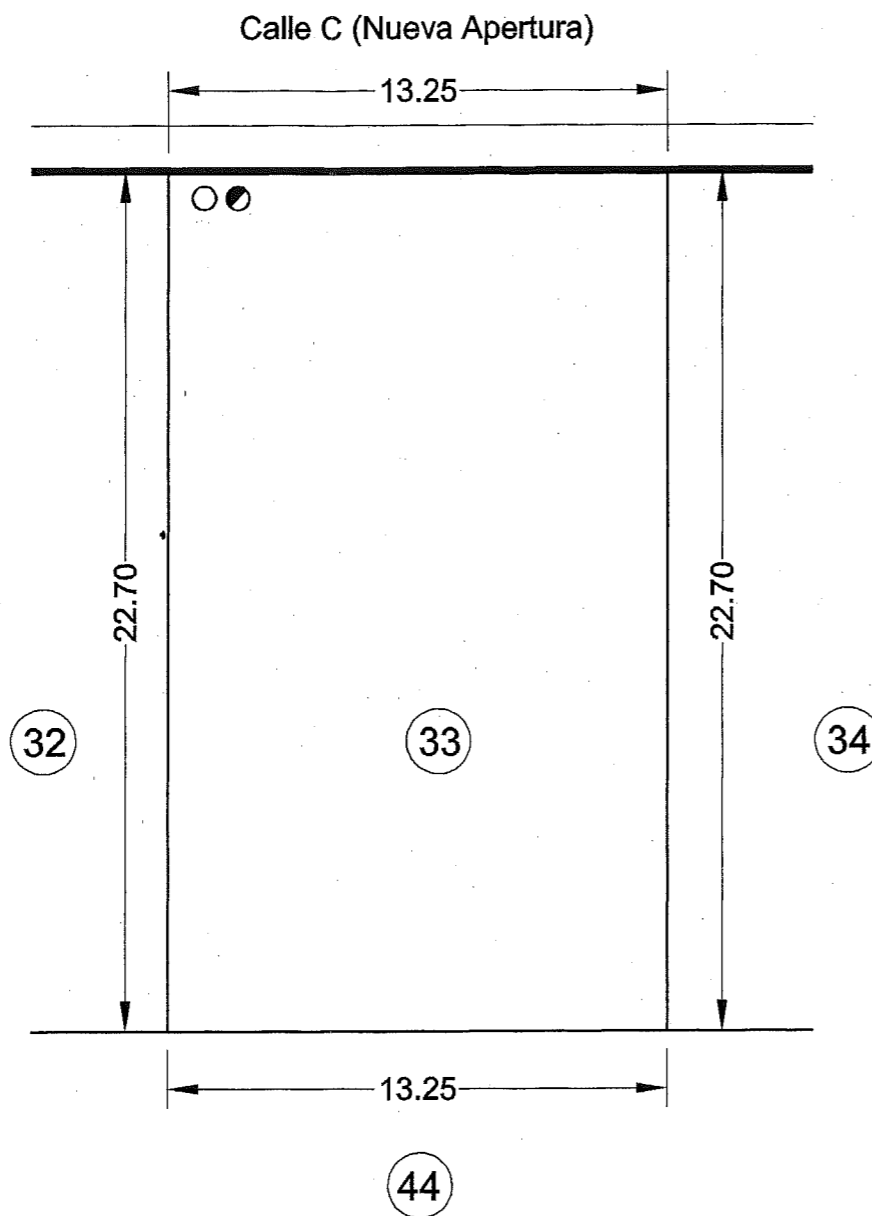
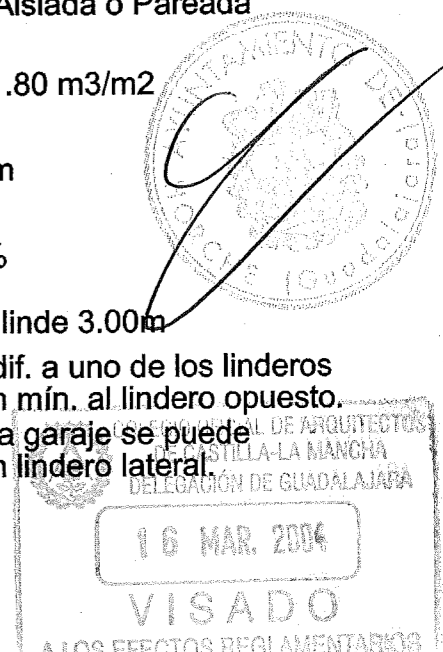


PROGRAMA DE ACTUACIÓN URBANIZADORA U.A. 3 DE LAS N.N.S.S. DE HORCHE		SITUACIÓN Crtra. Yebes - Paseo de la Constitución -HORCHE-	
P.A.U.		PLANO PARCELA Nº32	
FECHA FEBRERO 2004	ARQUITECTO <i>Marina I. Alba Pardo</i> MARINA I. ALBA PARDO	PROPIEDAD <i>[Signature]</i> AGRUPACIÓN DE INTERÉS URBANÍSTICO DE LA U.A. Nº3 DE HORCHE	Nº C-32 ESCALA 1:200

CUADRO DE CARACTERÍSTICAS URBANÍSTICAS

PARCELA N°	33
CALLE DE ACCESO	Calle C Nueva Apertura
PARCELAS COLINDANTES	Parcelas N°32 y N°34 Parcelas N°44
LONG. ALINEACIÓN A CALLE 13,25m
LONGITUD LINDEROS	Parcelas N°32 y N°34 22,70m Parcela N°44 13,25m
SUPERFICIE	300,77 M2
ORDENANZA	R.U.M.
CONDICIONES DE USO	Vivienda Unifamiliar Aislada o Pareada
EDIFICABILIDAD	0,60 m2/m2 ó 1.80 m3/m2
ALTURA MÁXIMA	6,00m
OCUPACIÓN MÁXIMA	50%
RETRANQUEOS	A cualquier linde 3.00m
N° PLANTAS	2

Se permite adosar edif. a uno de los linderos laterales dejando 3 m mín. al lindero opuesto.
Si el edif. se destina a garaje se puede adosar a la vía y a un lindero lateral.

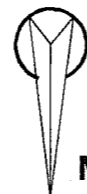
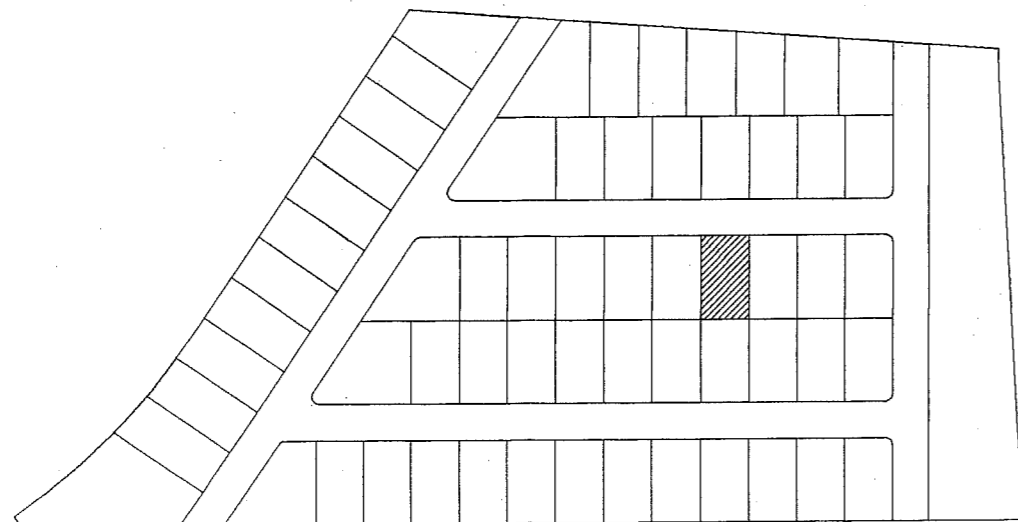
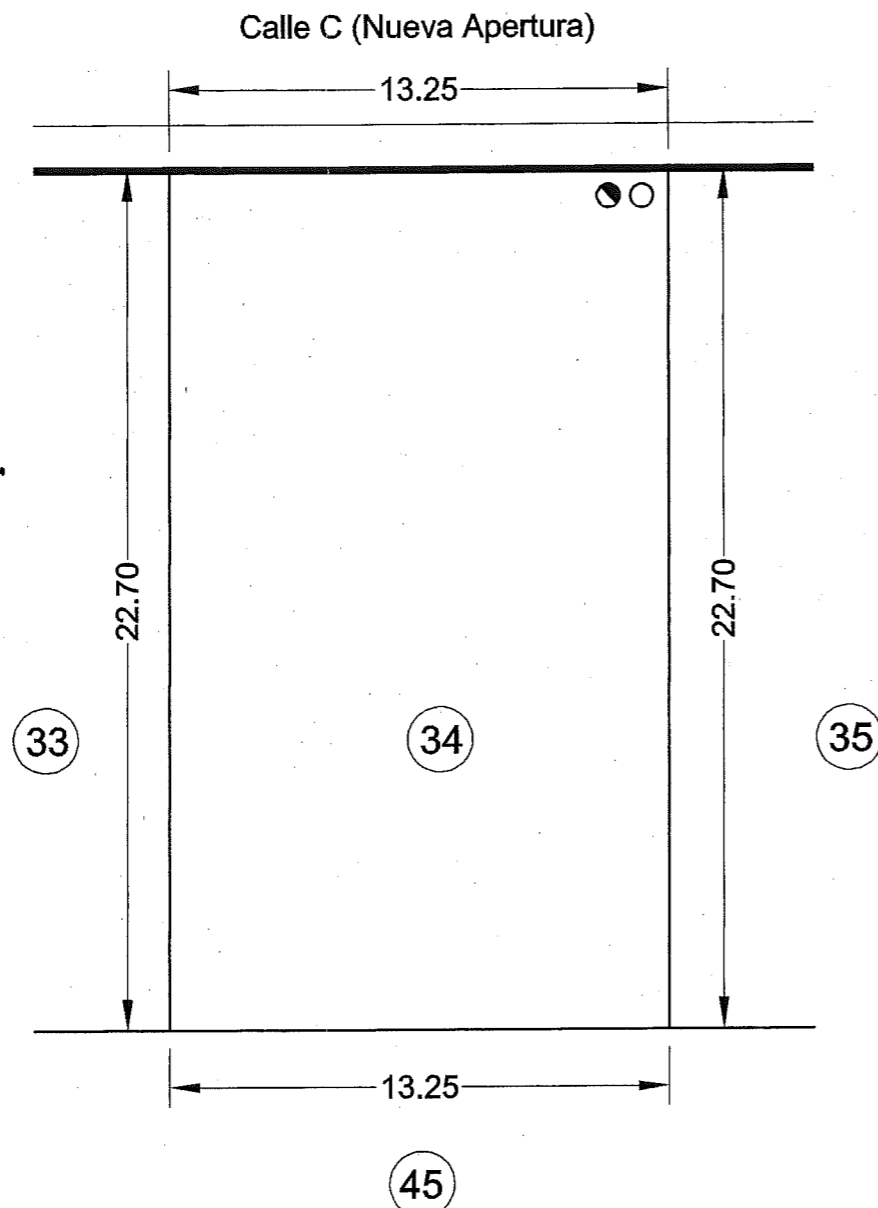


●○ Acometidas

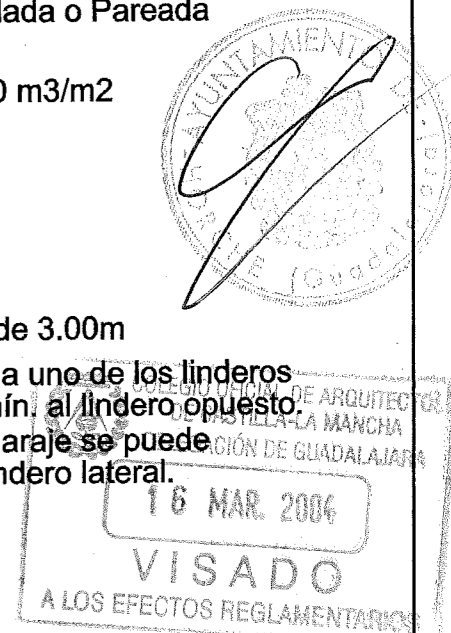
PROGRAMA DE ACTUACIÓN URBANIZADORA U.A. 3 DE LAS N.N.S.S. DE HORCHE		SITUACIÓN Crtra. Yebes - Paseo de la Constitución -HORCHE-	
P.A.U.		PLANO PARCELA N°33	
FECHA FEBRERO 2004	ARQUITECTO <i>Marina I. Alba Parado</i> MARINA I. ALBA PARDO	PROPIEDAD <i>[Signature]</i> AGRUPACIÓN DE INTERÉS URBANÍSTICO DE LA U.A. N°3 DE HORCHE	N° C-33 ESCALA 1:200

CUADRO DE CARACTERÍSTICAS URBANÍSTICAS

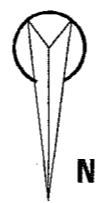
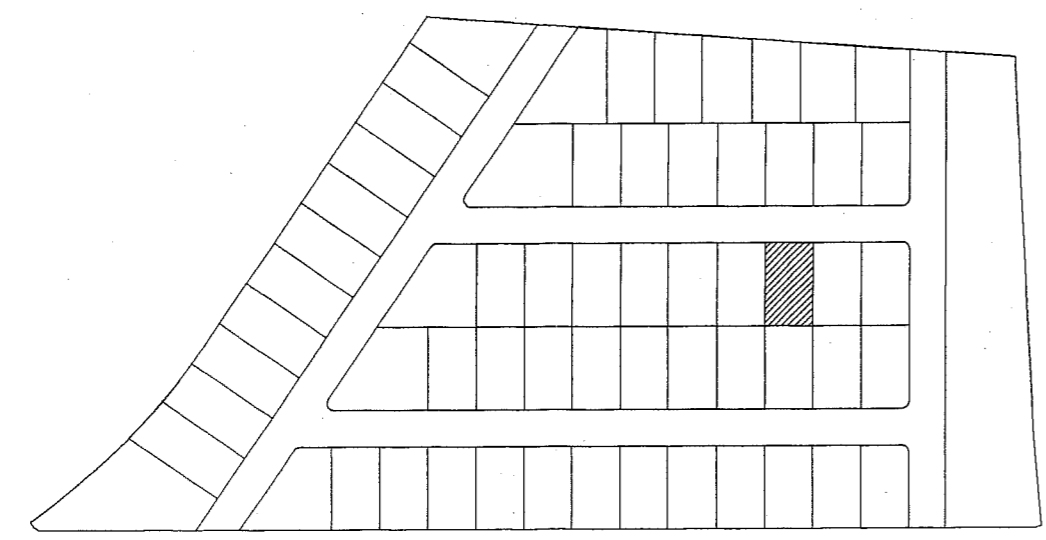
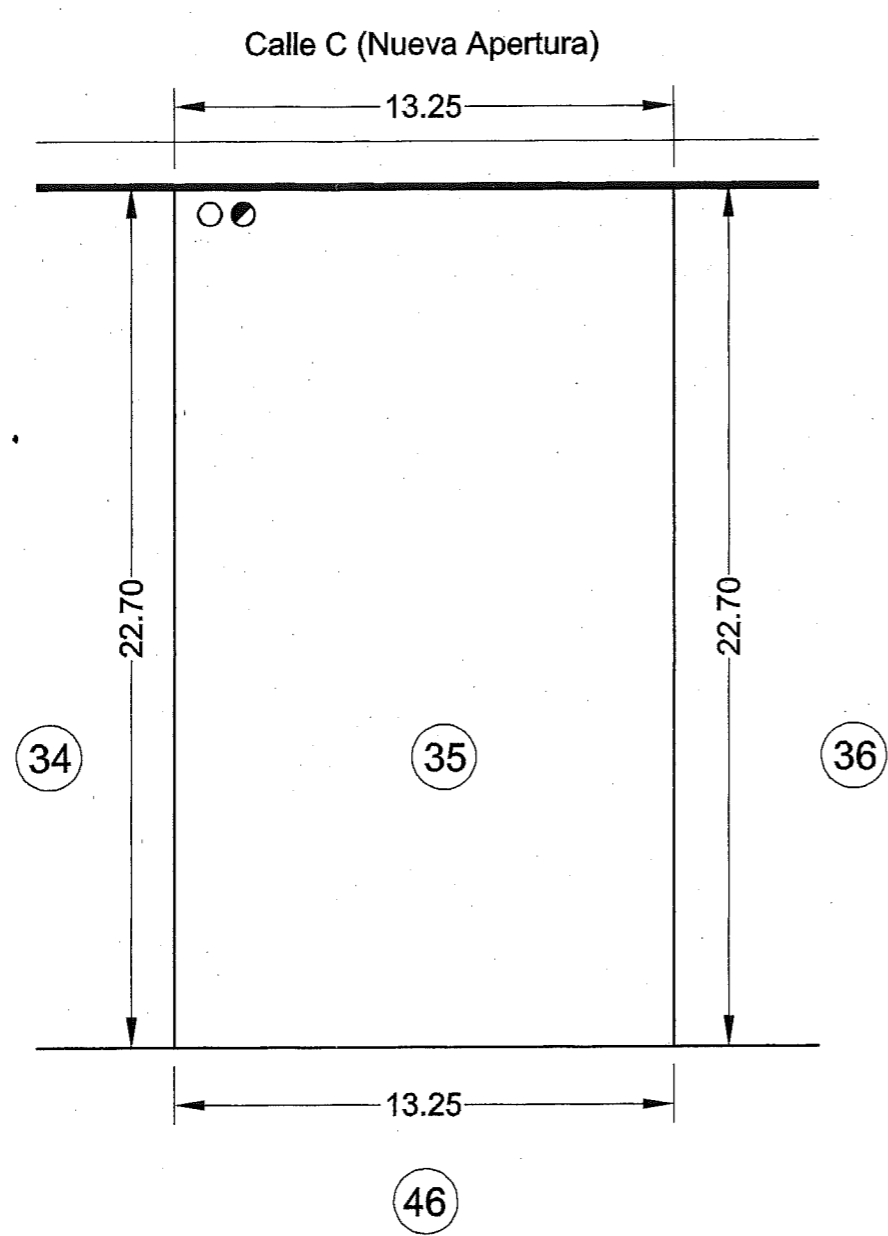
PARCELA N°	34
CALLE DE ACCESO	Calle C Nueva Apertura
PARCELAS COLINDANTES	Parcelas N°33 y N°35 Parcelas N°45
LONG. ALINEACIÓN A CALLE 13,25m
LONGITUD LINDEROS	Parcelas N°33 y N°35 22,70m Parcela N°45 13,25m
SUPERFICIE	300,77 M2
ORDENANZA	R.U.M.
CONDICIONES DE USO	Vivienda Unifamiliar Aislada o Pareada
EDIFICABILIDAD	0,60 m2/m2 ó 1.80 m3/m2
ALTURA MÁXIMA	6,00m
OCUPACIÓN MÁXIMA	50%
RETRANQUEOS	A cualquier linde 3.00m Se permite adosar edif. a uno de los linderos laterales dejando 3 m mín. al lindero opuesto. Si el edif. se destina a garaje se puede adosar a la vía y a un lindero lateral.
N° PLANTAS	2



● ○ Acometidas



PROGRAMA DE ACTUACIÓN URBANIZADORA U.A. 3 DE LAS N.N.S.S. DE HORCHE		SITUACIÓN Crtra. Yebes - Paseo de la Constitución -HORCHE-	
		PLANO PARCELA N°34	
P.A.U.	ARQUITECTO <i>Marina I. Alba Pardo</i>	PROPIEDAD <i>[Signature]</i>	N° C-34
FECHA FEBRERO 2004	MARINA I. ALBA PARDO	AGRUPACIÓN DE INTERÉS URBANÍSTICO DE LA U.A. N°3 DE HORCHE	ESCALA 1:200



● ○ Acometidas

CUADRO DE CARACTERÍSTICAS URBANÍSTICAS

PARCELA N°	35
CALLE DE ACCESO	Calle C Nueva Apertura
PARCELAS COLINDANTES	Parcelas N°34 y N°36 Parcelas N°46
LONG. ALINEACIÓN A CALLE 13,25m
LONGITUD LINDEROS	Parcelas N°34 y N°36 22,70m Parcela N°46 13,25m
SUPERFICIE	300,77 M2
ORDENANZA	R.U.M.
CONDICIONES DE USO	Vivienda Unifamiliar Aislada o Pareada
EDIFICABILIDAD	0,60 m2/m2 ó 1.80 m3/m2
ALTURA MÁXIMA	6,00m
OCUPACIÓN MÁXIMA	50%
RETRANQUEOS	A cualquier linde 3.00m Se permite adosar edif. a uno de los linderos laterales dejando 3 m mín. al lindero opuesto. Si el edif. se destina a garaje se puede adosar a la vía y a un lindero lateral.
N° PLANTAS	2



PROGRAMA DE ACTUACIÓN URBANIZADORA U.A. 3 DE LAS N.N.S.S. DE HORCHE		SITUACIÓN Crtra. Yebes - Paseo de la Constitución -HORCHE-	
P.A.U.		PLANO PARCELA N°35	
FECHA FEBRERO 2004	ARQUITECTO <i>Marina I. Alba Parde</i> MARINA I. ALBA PARDE	PROPIEDAD <i>Alba</i> AGRUPACIÓN DE INTERÉS URBANÍSTICO DE LA U.A. N°3 DE HORCHE	N° C-35 ESCALA 1:200

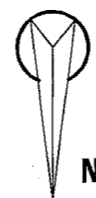
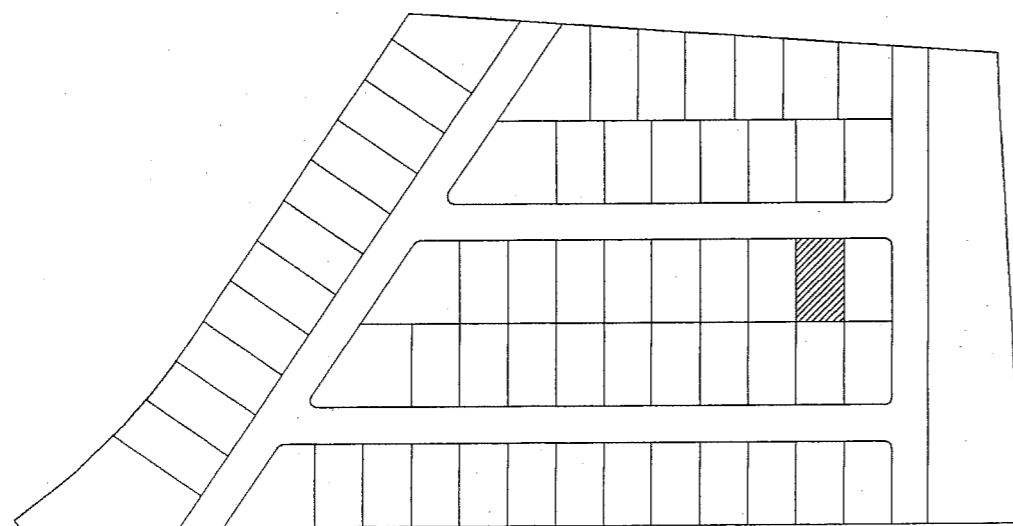
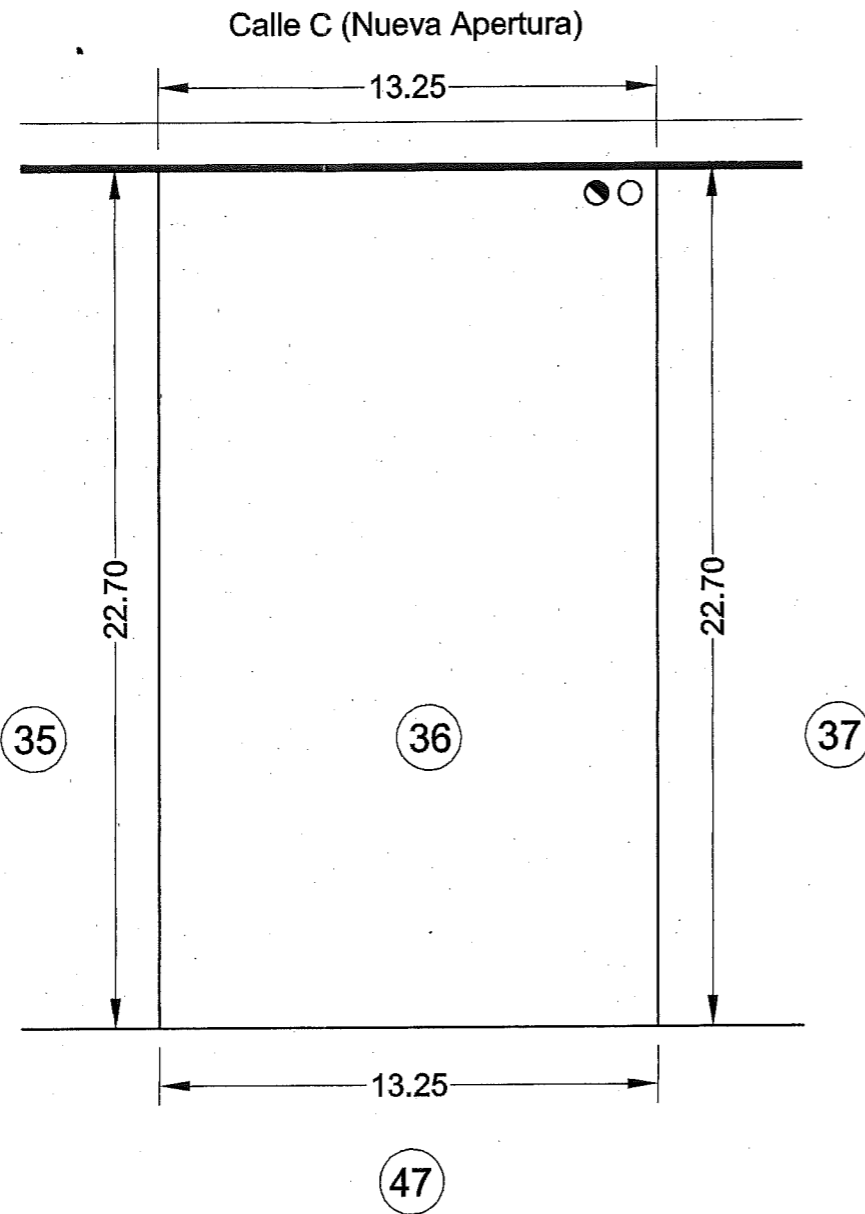
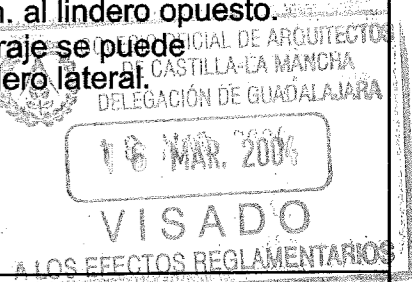

CUADRO DE CARACTERÍSTICAS URBANÍSTICAS

PARCELA Nº	36
CALLE DE ACCESO	Calle C Nueva Apertura
PARCELAS COLINDANTES	Parcelas Nº35 y Nº37 Parcelas Nº47
LONG. ALINEACIÓN A CALLE 13,25m
LONGITUD LINDEROS	Parcelas Nº35 y Nº37 22,70m Parcela Nº47 13,25m

SUPERFICIE	300,77 M2
ORDENANZA	R.U.M.
CONDICIONES DE USO	Vivienda Unifamiliar Aislada o Pareada
EDIFICABILIDAD	0,60 m2/m2 ó 1.80 m3/m2
ALTURA MÁXIMA	6,00m
OCUPACIÓN MÁXIMA	50%
RETRANQUEOS	A cualquier linde 3.00m

Se permite adosar edif. a uno de los linderos laterales dejando 3 m mín. al lindero opuesto.
Si el edif. se destina a garaje se puede adosar a la vía y a un lindero lateral.

Nº PLANTAS 2

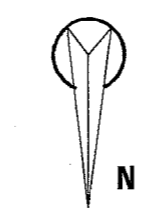
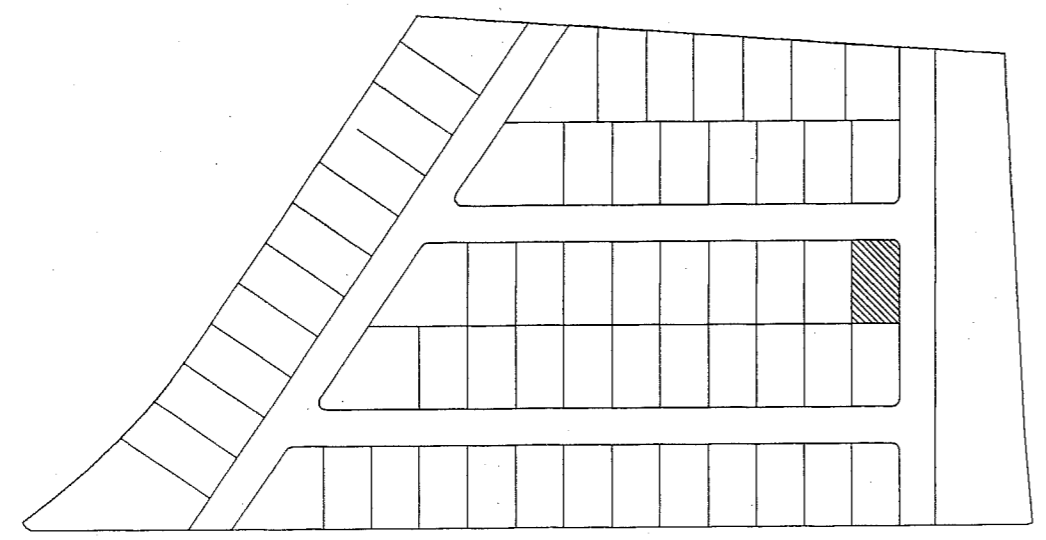
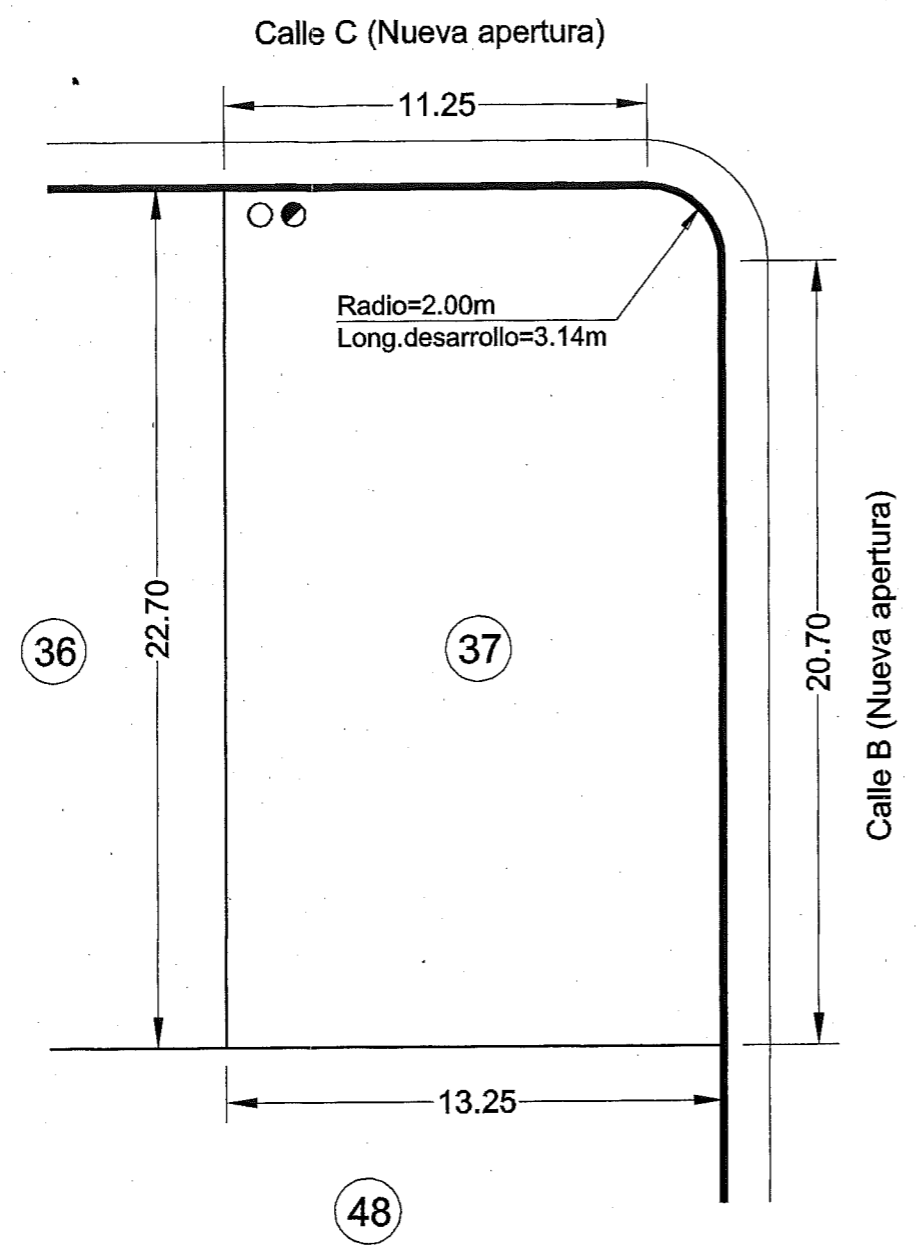
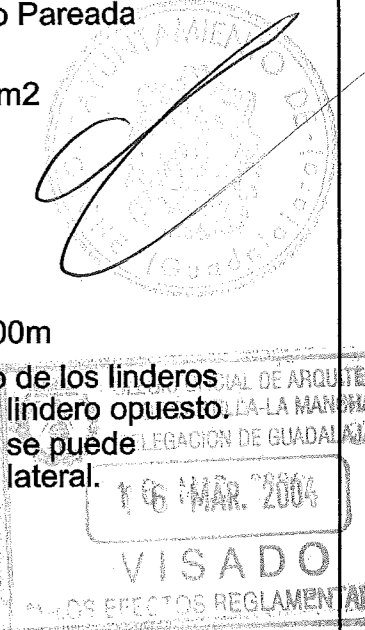


●○ Acometidas

PROGRAMA DE ACTUACIÓN URBANIZADORA U.A. 3 DE LAS N.N.S.S. DE HORCHE		SITUACIÓN Crtra. Yebes - Paseo de la Constitución -HORCHE-	
		PLANO PARCELA Nº36	
P.A.U.	ARQUITECTO <i>Marina I. Alba Pardo</i>	PROPIEDAD <i>[Signature]</i>	Nº C-36
FECHA FEBRERO 2004	MARINA I. ALBA PARDO	AGRUPACIÓN DE INTERÉS URBANÍSTICO DE LA U.A. Nº3 DE HORCHE	ESCALA 1:200

CUADRO DE CARACTERÍSTICAS URBANÍSTICAS

PARCELA Nº	37
CALLE DE ACCESO	Calle C (Nueva Apertura)
PARCELAS COLINDANTES	Parcelas Nº48 y Nº36 Calle B (Nueva apertura)
LONG. ALINEACIÓN A CALLE 11,25m
LONGITUD LINDEROS	Parcela Nº48 13,25m Parcela Nº36 22,70m Calle B (Nueva apertura) 23,84m
SUPERFICIE	300,00 M2
ORDENANZA	R.U.M.
CONDICIONES DE USO	Vivienda Unifamiliar Aislada o Pareada
EDIFICABILIDAD	0,60 m2/m2 ó 1.80 m3/m2
ALTURA MÁXIMA	6,00m
OCUPACIÓN MÁXIMA	50%
RETRANQUEOS	A cualquier linde 3.00m Se permite adosar edif. a uno de los linderos laterales dejando 3 m mín. al lindero opuesto. Si el edif. se destina a garaje se puede adosar a la vía y a un lindero lateral.
Nº PLANTAS	2

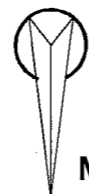
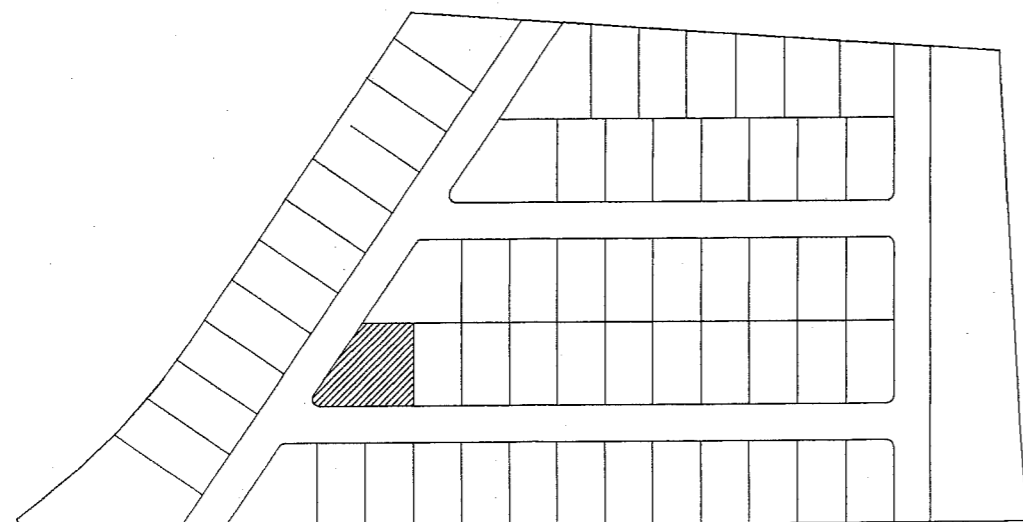
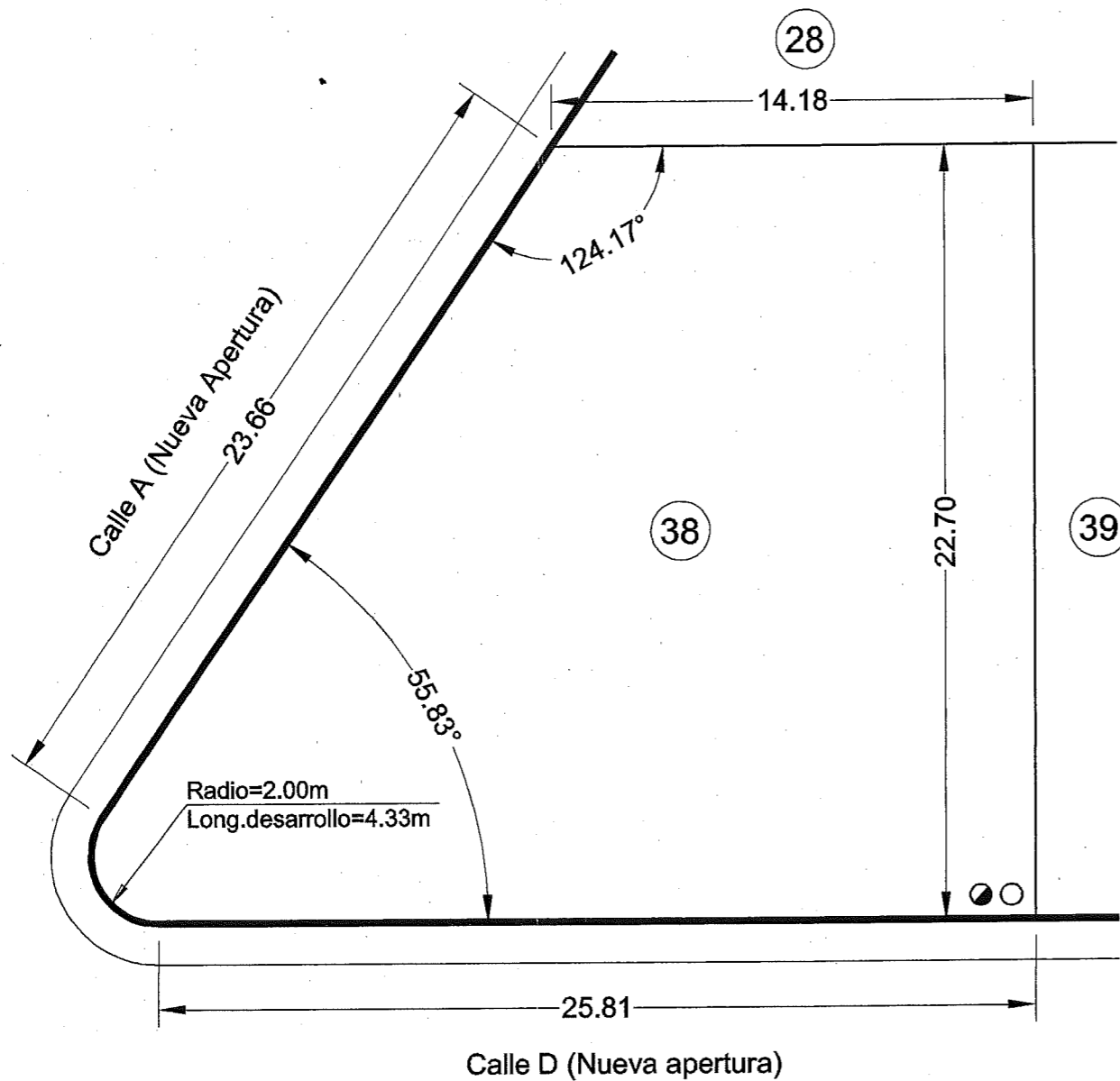




● ○ Acometidas

PROGRAMA DE ACTUACIÓN URBANIZADORA U.A. 3 DE LAS N.N.S.S. DE HORCHE		SITUACIÓN Crtra. Yebes - Paseo de la Constitución -HORCHE-	
		PLANO PARCELA Nº37	
P.A.U.	ARQUITECTO <i>Marina I. Alba Pardo</i>	PROPIEDAD <i>[Signature]</i>	Nº C-37
FECHA FEBRERO 2004	MARINA I. ALBA PARDO	AGRUPACIÓN DE INTERÉS URBANÍSTICO DE LA U.A. Nº3 DE HORCHE	ESCALA 1:200

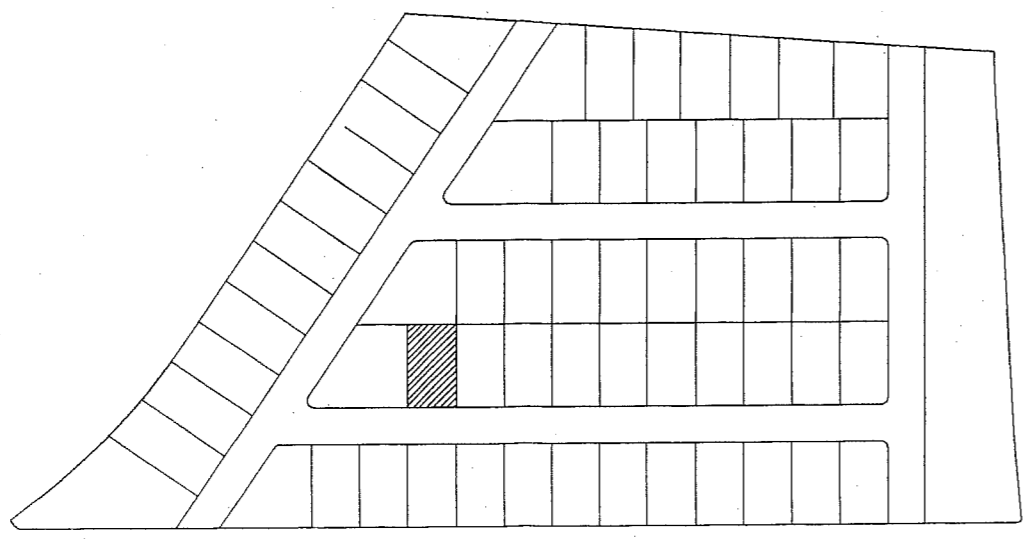
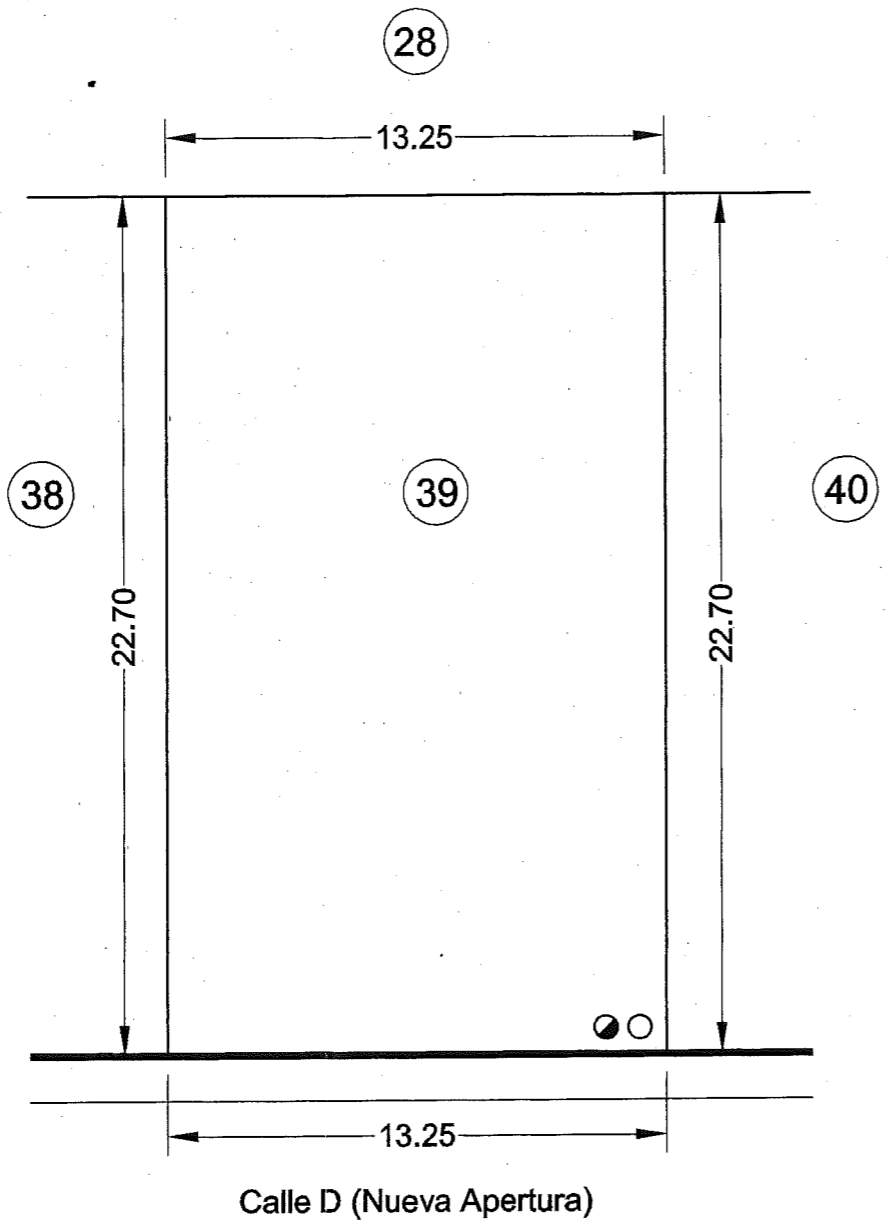
CUADRO DE CARACTERÍSTICAS URBANÍSTICAS

PARCELA Nº	38	
CALLE DE ACCESO	Calle D (Nueva Apertura)	
PARCELAS COLINDANTES	Parcelas Nº28 y Nº39 Calle A (Nueva apertura)	
LONG. ALINEACIÓN A CALLE	25,81m
LONGITUD LINDEROS	Parcela Nº28	14,18m
	Parcela Nº39 22,70m
	Calle A (Nueva apertura)	27,99m
SUPERFICIE	493,39 M2	
ORDENANZA	R.U.M.	
CONDICIONES DE USO	Vivienda Unifamiliar Aislada o Pareada	
EDIFICABILIDAD	0,60 m2/m2 ó 1.80 m3/m2	
ALTURA MÁXIMA	6,00m	
OCUPACIÓN MÁXIMA	50%	
RETRANQUEOS	A cualquier linde 3.00m	
	Se permite adosar edif. a uno de los linderos laterales dejando 3 m mín. al lindero opuesto. Si el edif. se destina a garaje se puede adosar a la vía y a un lindero lateral.	
Nº PLANTAS	2	



● ○ Acometidas

PROGRAMA DE ACTUACIÓN URBANIZADORA U.A. 3 DE LAS N.N.S.S. DE HORCHE		SITUACIÓN Crtra. Yebes - Paseo de la Constitución -HORCHE-	
P.A.U.		PLANO PARCELA Nº38	
FECHA FEBRERO 2004	ARQUITECTO <i>(Signature)</i> MARINA I. ALBA PARDO	PROPIEDAD <i>(Signature)</i> AGRUPACIÓN DE INTERÉS URBANÍSTICO DE LA U.A. Nº3 DE HORCHE	Nº C-38 ESCALA 1:200

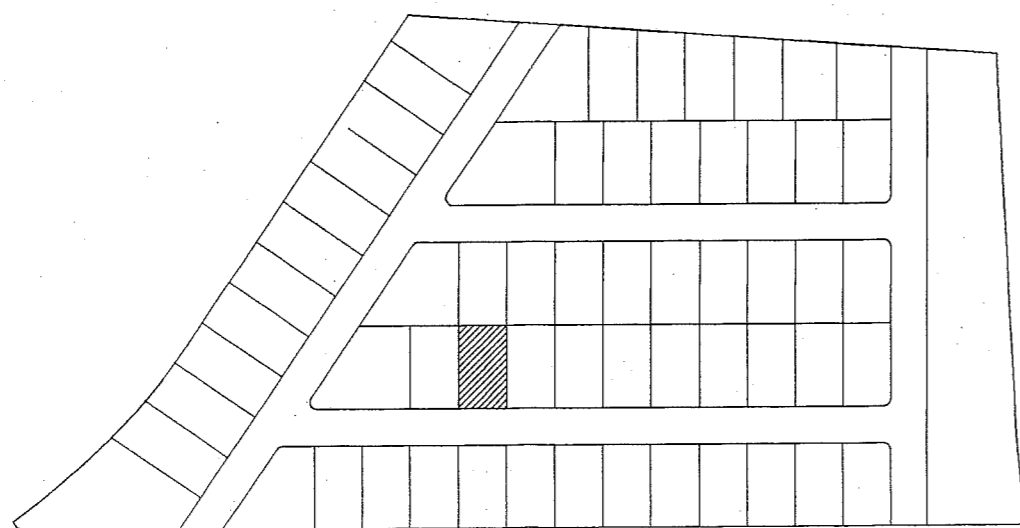
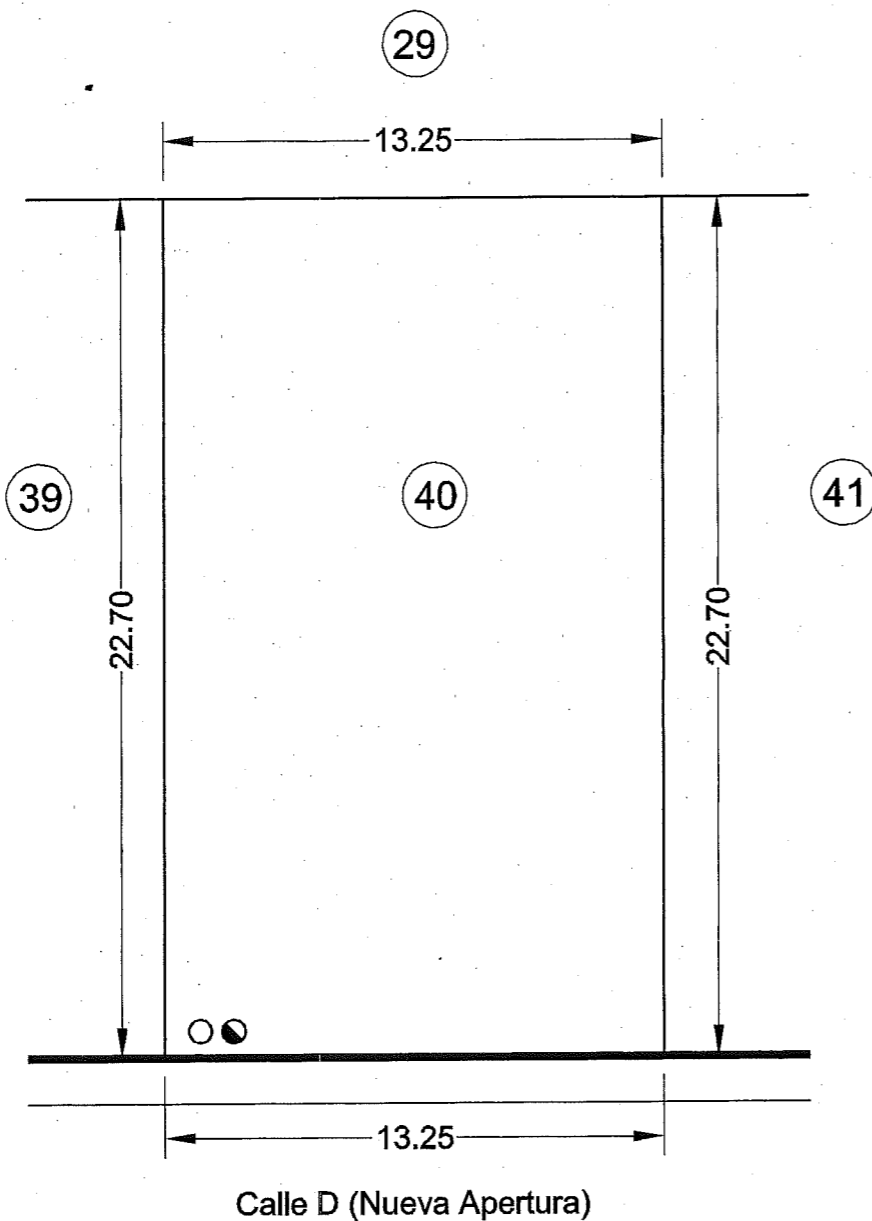


● ○ Acometidas

CUADRO DE CARACTERÍSTICAS URBANÍSTICAS

PARCELA N°	39
CALLE DE ACCESO	Calle D Nueva Apertura
PARCELAS COLINDANTES	Parcelas N°38 y N°40 Parcelas N°28
LONG. ALINEACIÓN A CALLE 13,25m
LONGITUD LINDEROS	Parcelas N°38 y N°40 22,70m Parcela N°28 13,25m
SUPERFICIE	300,77 M2
ORDENANZA	R.U.M.
CONDICIONES DE USO	Vivienda Unifamiliar Aislada o Pareada
EDIFICABILIDAD	0,60 m2/m2 ó 1.80 m3/m2
ALTURA MÁXIMA	6,00m
OCUPACIÓN MÁXIMA	50%
RETRANQUEOS	A cualquier linde 3.00m Se permite adosar edif. a uno de los linderos laterales dejando 3 m mín. al lindero opuesto. Si el edif. se destina a garaje se puede adosar a la vía y a un lindero lateral.
N° PLANTAS	2


PROGRAMA DE ACTUACIÓN URBANIZADORA U.A. 3 DE LAS N.N.S.S. DE HORCHE		SITUACIÓN Crtra. Yebes - Paseo de la Constitución -HORCHE-	
P.A.U.		PLANO PARCELA N°39	
FECHA FEBRERO 2004	ARQUITECTO <i>Marina I. Alba Pardo</i> MARINA I. ALBA-PARDO	PROPIEDAD <i>[Signature]</i>	N° C-39
		AGRUPACIÓN DE INTERÉS URBANÍSTICO DE LA U.A. N°3 DE HORCHE	ESCALA 1:200



● ○ Acometidas

CUADRO DE CARACTERÍSTICAS URBANÍSTICAS

PARCELA Nº	40
CALLE DE ACCESO	Calle D Nueva Apertura
PARCELAS COLINDANTES	Parcelas Nº39 y Nº41 Parcelas Nº29
LONG. ALINEACIÓN A CALLE 13,25m
LONGITUD LINDEROS	Parcelas Nº39 y Nº41 22,70m Parcela Nº29 13,25m
SUPERFICIE	300,77 M2
ORDENANZA	R.U.M.
CONDICIONES DE USO	Vivienda Unifamiliar Aislada o Pareada
EDIFICABILIDAD	0,60 m2/m2 ó 1.80 m3/m2
ALTURA MÁXIMA	6,00m
OCUPACIÓN MÁXIMA	50%
RETRANQUEOS	A cualquier linde 3.00m Se permite adosar edif. a uno de los linderos laterales dejando 3 m mín. al lindero opuesto. Si el edif. se destina a garaje se puede adosar a la vía y a un lindero lateral.
Nº PLANTAS	2

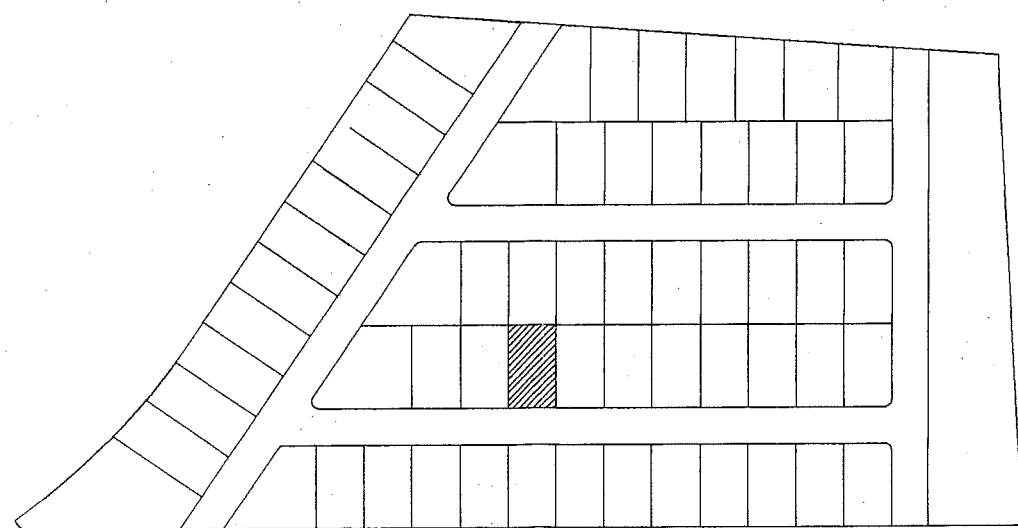
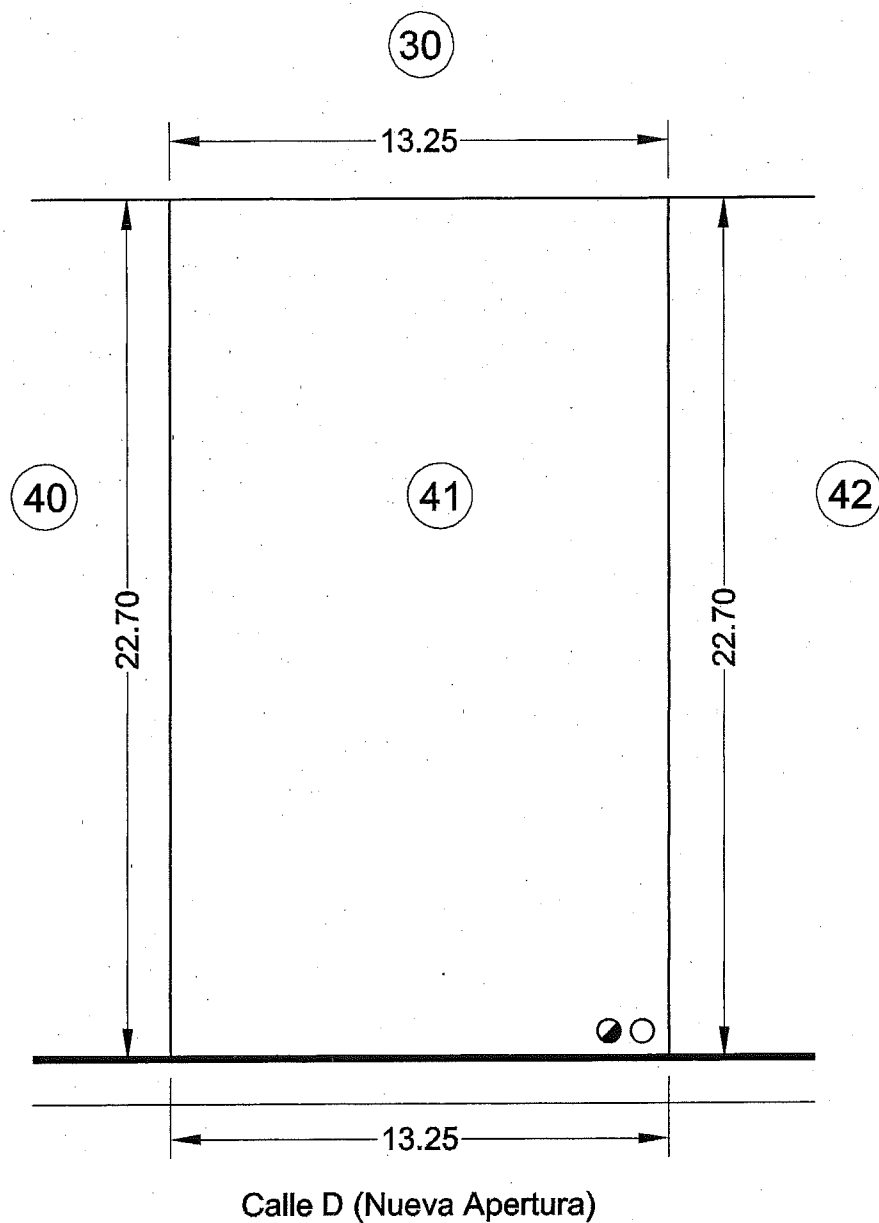


REGIO OFICIAL DE ARQUITECTOS DE CASTILLA-LA MANCHA
DELEGACIÓN DE GUADALAJARA

16 MAR. 2004

VISADO

PROGRAMA DE ACTUACIÓN URBANIZADORA U.A. 3 DE LAS N.N.S.S. DE HORCHE		SITUACIÓN Crtra. Yebes - Paseo de la Constitución -HORCHE-	
P.A.U.		PLANO PARCELA Nº40	
FECHA FEBRERO 2004	ARQUITECTO <i>Marina I. Alba Pardo</i> MARINA I. ALBA PARDO	PROPIEDAD <i>[Signature]</i>	Nº C-40
		AGRUPACIÓN DE INTERÉS URBANÍSTICO DE LA U.A. Nº3 DE HORCHE	ESCALA 1:200



● ○ Acometidas

CUADRO DE CARACTERÍSTICAS URBANÍSTICAS

PARCELA Nº	41
CALLE DE ACCESO	Calle D Nueva Apertura
PARCELAS COLINDANTES	Parcelas Nº40 y Nº42 Parcelas Nº30
LONG. ALINEACIÓN A CALLE 13,25m
LONGITUD LINDEROS	Parcelas Nº40 y Nº42 22,70m Parcela Nº30 13,25m

SUPERFICIE 300,77 M2

ORDENANZA R.U.M.

CONDICIONES DE USO Vivienda Unifamiliar Aislada o Pareada

EDIFICABILIDAD 0,60 m2/m2 ó 1.80 m3/m2

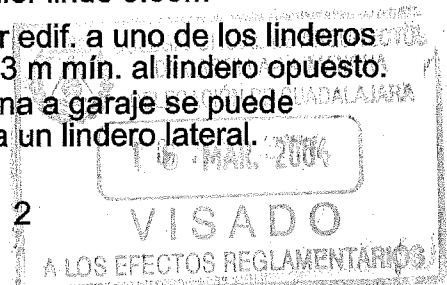
ALTURA MÁXIMA 6,00m

OCUPACIÓN MÁXIMA 50%

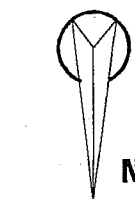
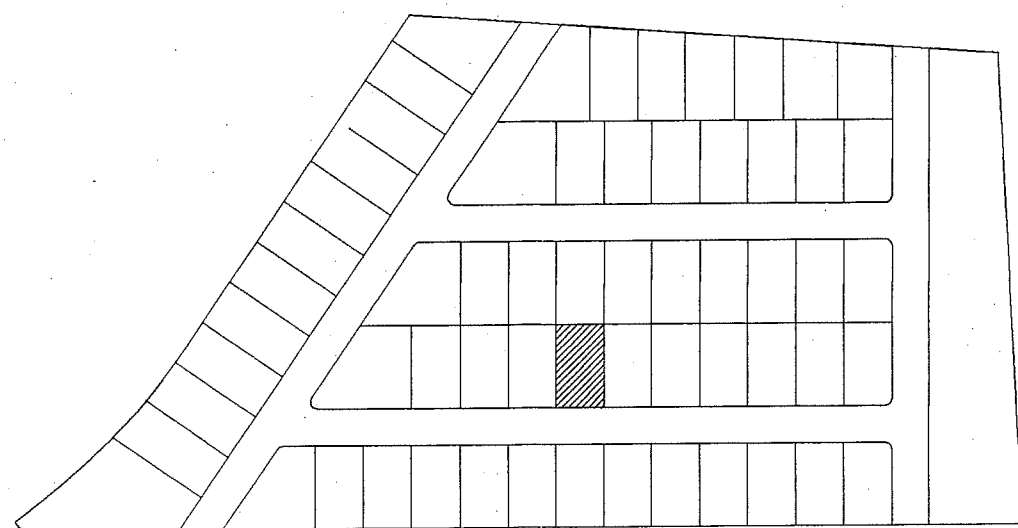
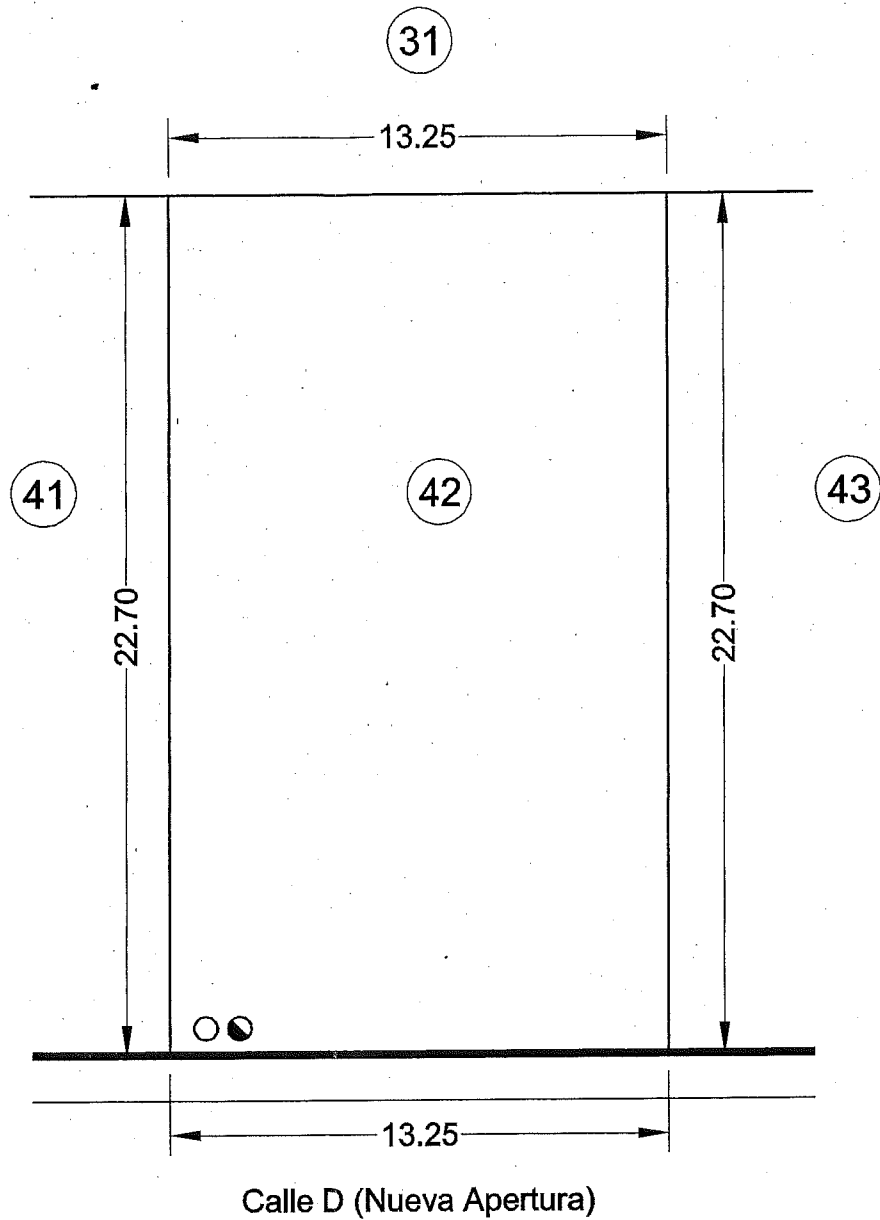
RETRANQUEOS A cualquier linde 3.00m

Se permite adosar edif. a uno de los linderos laterales dejando 3 m mín. al lindero opuesto.
Si el edif. se destina a garaje se puede adosar a la vía y a un lindero lateral.

Nº PLANTAS 2




PROGRAMA DE ACTUACIÓN URBANIZADORA U.A. 3 DE LAS N.N.S.S. DE HORCHE		SITUACIÓN Crtra. Yebes - Paseo de la Constitución -HORCHE-	
P.A.U.		PLANO PARCELA Nº41	
FECHA FEBRERO 2004	ARQUITECTO <i>Marina I. Alba Pardo</i> MARINA I. ALBA PARDO	PROPIEDAD <i>[Signature]</i> AGRUPACIÓN DE INTERÉS URBANÍSTICO DE LA U.A. Nº3 DE HORCHE	Nº C-41 ESCALA 1:200



● ○ Acometidas

CUADRO DE CARACTERÍSTICAS URBANÍSTICAS

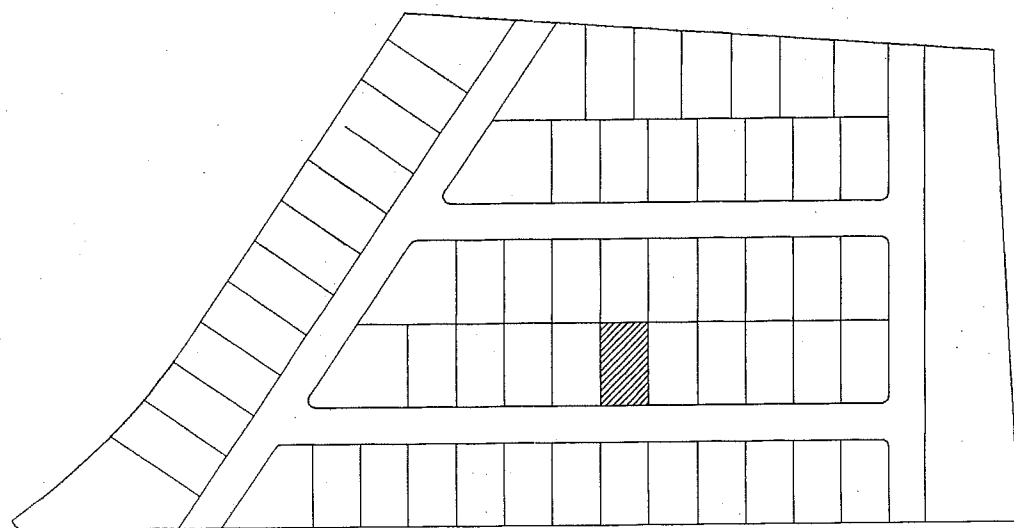
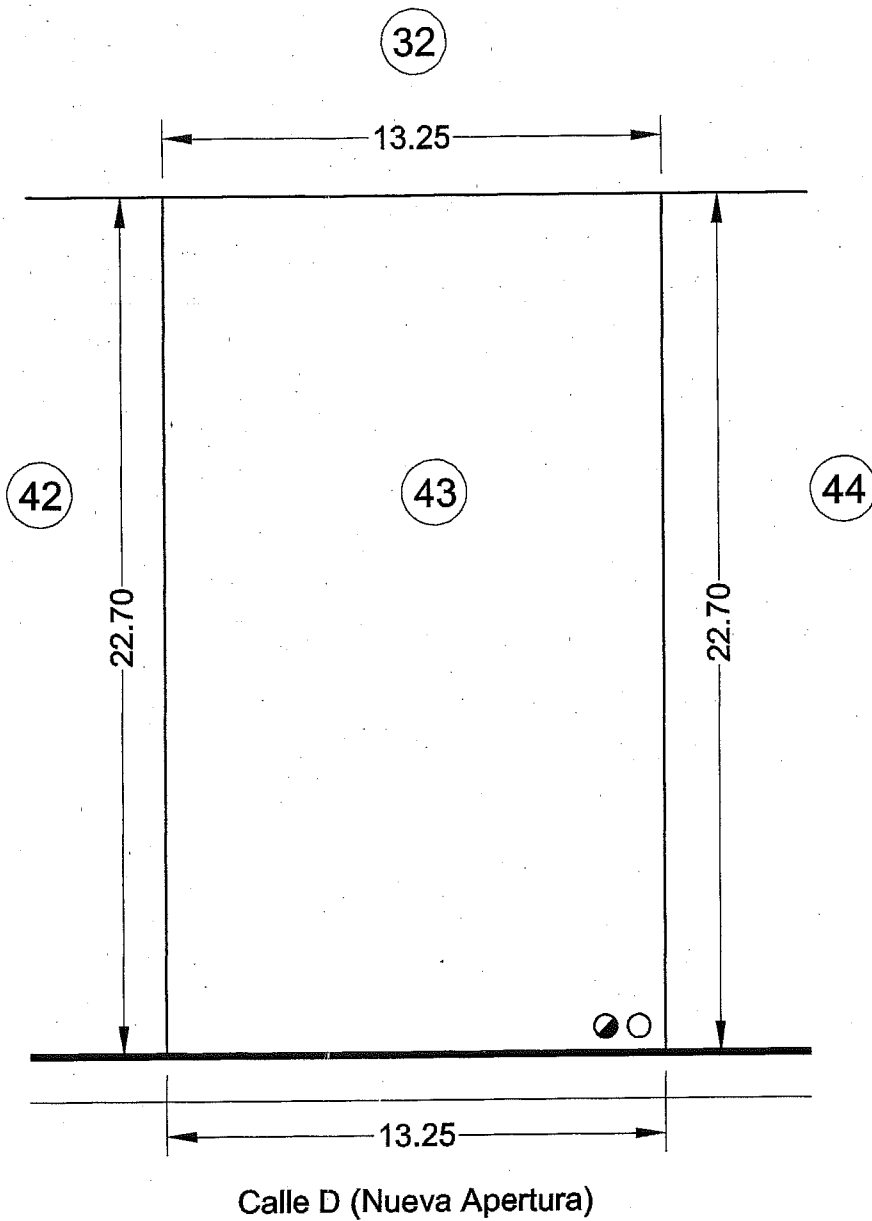
PARCELA Nº	42
CALLE DE ACCESO	Calle D Nueva Apertura
PARCELAS COLINDANTES	Parcelas Nº41 y Nº43 Parcelas Nº31
LONG. ALINEACIÓN A CALLE 13,25m
LONGITUD LINDEROS	Parcelas Nº41 y Nº43 22,70m Parcela Nº31 13,25m
SUPERFICIE	300,77 M2
ORDENANZA	R.U.M.
CONDICIONES DE USO	Vivienda Unifamiliar Aislada o Pareada
EDIFICABILIDAD	0,60 m2/m2 ó 1.80 m3/m2
ALTURA MÁXIMA	6,00m
OCUPACIÓN MÁXIMA	50%
RETRANQUEOS	A cualquier linde 3.00m Se permite adosar edif. a uno de los linderos laterales dejando 3 m mín. al lindero opuesto. Si el edif. se destina a garaje se puede adosar a la vía y a ún lindero lateral.
Nº PLANTAS	2



11 FEB 2004

VIBADO

PROGRAMA DE ACTUACIÓN URBANIZADORA U.A. 3 DE LAS N.N.S.S. DE HORCHE		SITUACIÓN Crtra. Yebes - Paseo de la Constitución -HORCHE-	
P.A.U.		PLANO PARCELA Nº42	
FECHA FEBRERO 2004	ARQUITECTO <i>Marina I. Alba ParDO</i> MARINA I. ALBA PARDO	PROPIEDAD <i>[Signature]</i>	Nº C-42
		AGRUPACIÓN DE INTERÉS URBANÍSTICO DE LA U.A. Nº3 DE HORCHE	ESCALA 1:200



●○ Acometidas

CUADRO DE CARACTERÍSTICAS URBANÍSTICAS

PARCELA Nº	43
CALLE DE ACCESO	Calle D Nueva Apertura
PARCELAS COLINDANTES	Parcelas Nº42 y Nº44 Parcelas Nº32
LONG. ALINEACIÓN A CALLE 13,25m
LONGITUD LINDEROS	Parcelas Nº42 y Nº44 22,70m Parcela Nº32 13,25m

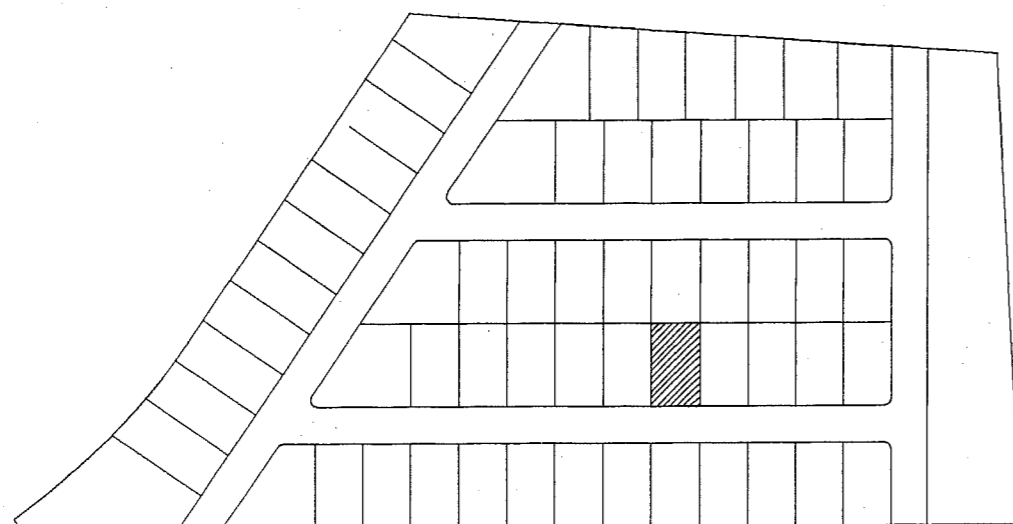
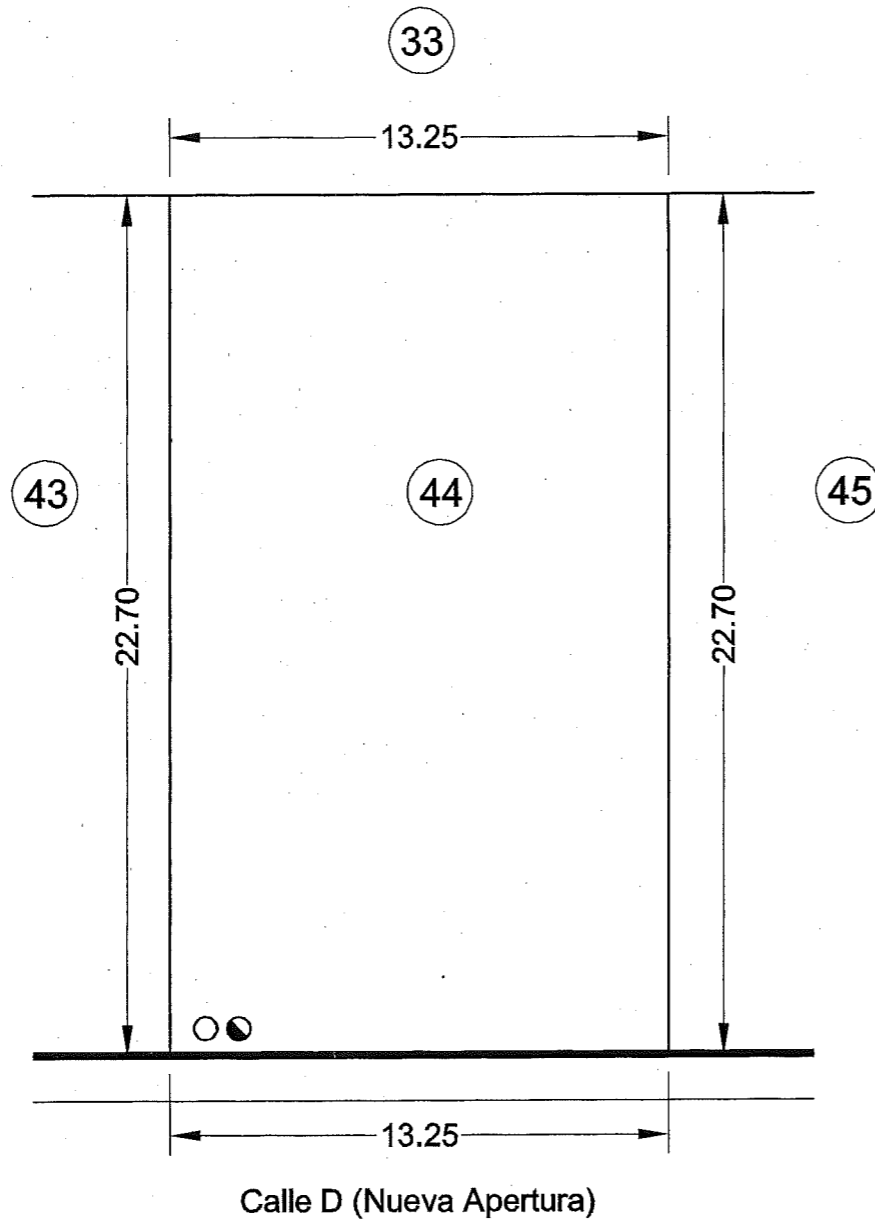
SUPERFICIE	300,77 M2
ORDENANZA	R.U.M.
CONDICIONES DE USO	Vivienda Unifamiliar Aislada o Pareada
EDIFICABILIDAD	0,60 m2/m2 ó 1.80 m3/m2
ALTURA MÁXIMA	6,00m
OCUPACIÓN MÁXIMA	50%
RETRANQUEOS	A cualquier linde 3.00m Se permite adosar edif. a uno de los linderos laterales dejando 3 m mfn. al lindero opuesto. Si el edif. se destina a garaje se puede adosar a la vía y a un lindero lateral

Nº PLANTAS	2
------------	---

VISADO

PROGRAMA DE ACTUACIÓN URBANIZADORA U.A. 3 DE LAS N.N.S.S. DE HORCHE		SITUACIÓN Crtra. Yeves - Paseo de la Constitución -HORCHE-	
P.A.U.		PLANO PARCELA Nº43	
FECHA FEBRERO 2004	ARQUITECTO <i>Marina I. Alba Pardo</i> MARINA I. ALBA PARDO	PROPIEDAD <i>[Signature]</i> AGRUPACIÓN DE INTERÉS URBANÍSTICO DE LA U.A. Nº3 DE HORCHE	Nº C-43 ESCALA 1:200

CUADRO DE CARACTERÍSTICAS URBANÍSTICAS



●○ Acometidas

PARCELA N°	44
CALLE DE ACCESO	Calle D Nueva Apertura
PARCELAS COLINDANTES	Parcelas N°43 y N°45 Parcelas N°33
LONG. ALINEACIÓN A CALLE 13,25m
LONGITUD LINDEROS	Parcelas N°43 y N°45 22,70m Parcela N°33 13,25m

SUPERFICIE	300,77 M2
ORDENANZA	R.U.M.
CONDICIONES DE USO	Vivienda Unifamiliar Aislada o Pareada
EDIFICABILIDAD	0,60 m2/m2 ó 1.80 m3/m2
ALTURA MÁXIMA	6,00m
OCUPACIÓN MÁXIMA	50%
RETRANQUEOS	A cualquier linde 3.00m

Se permite adosar edif. a uno de los linderos laterales dejando 3 m mín. al lindero opuesto. Si el edif. se destina a garaje se puede adosar a la vía y a un lindero lateral.

N° PLANTAS 2

6 MAR. 2004
VISADO
 A LOS EFECTOS REGLAMENTARIOS

PROGRAMA DE ACTUACIÓN URBANIZADORA U.A. 3 DE LAS N.N.S.S. DE HORCHE		SITUACIÓN Crtra. Yebes - Paseo de la Constitución -HORCHE-	
P.A.U.		PLANO PARCELA N°44	
FECHA FEBRERO 2004	ARQUITECTO <i>Marina</i> MARINA I. ALBA PARDO	PROPIEDAD <i>[Signature]</i> AGRUPACIÓN DE INTERÉS URBANÍSTICO DE LA U.A. N°3 DE HORCHE	N° C-44 ESCALA 1:200

CUADRO DE CARACTERÍSTICAS URBANÍSTICAS

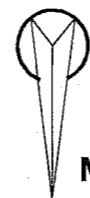
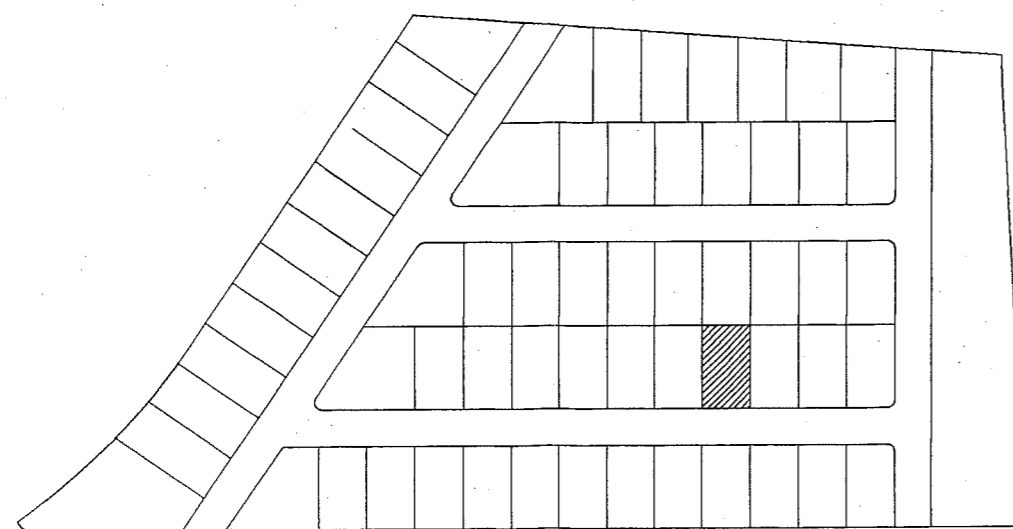
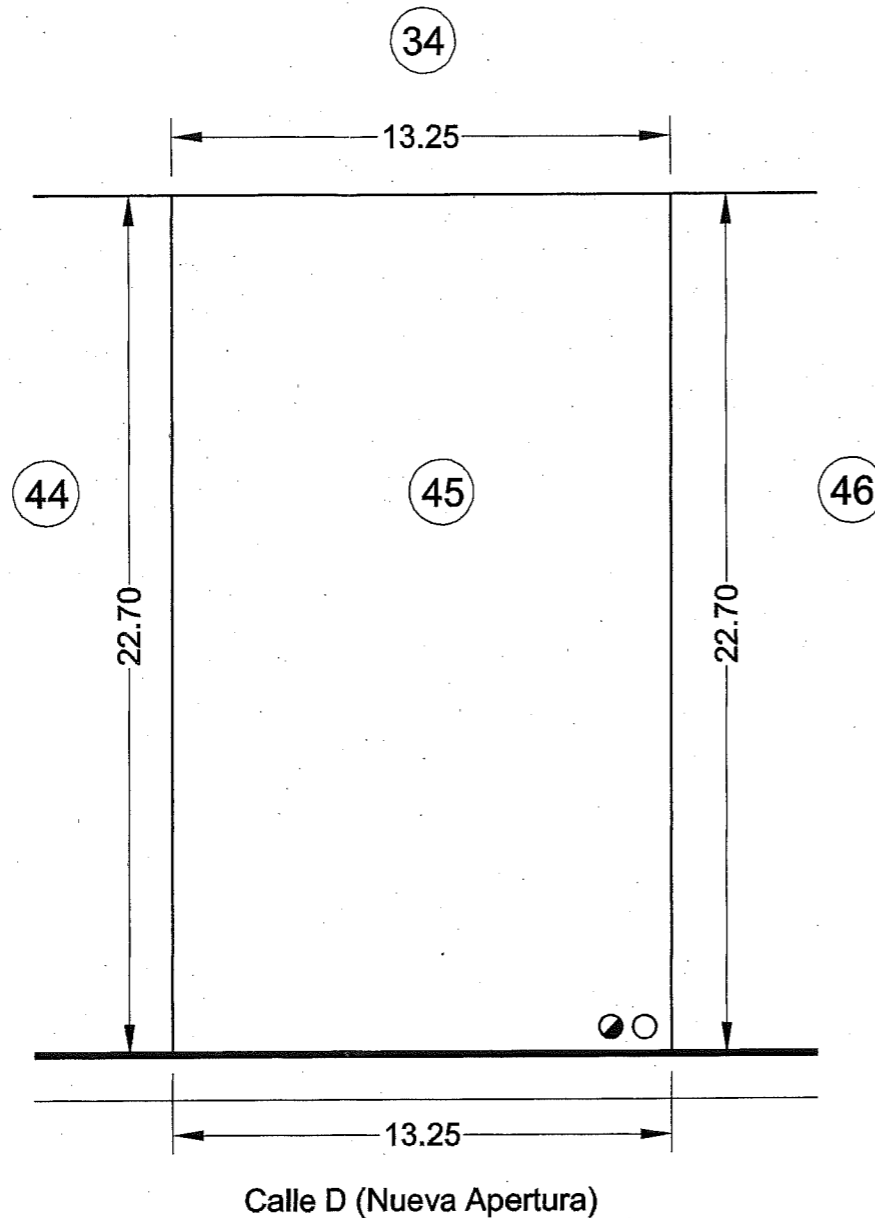
PARCELA Nº	45
CALLE DE ACCESO	Calle D Nueva Apertura
PARCELAS COLINDANTES	Parcelas Nº44 y Nº46 Parcelas Nº34
LONG. ALINEACIÓN A CALLE 13,25m
LONGITUD LINDEROS	Parcelas Nº44 y Nº46 22,70m Parcela Nº34 13,25m

SUPERFICIE	300,77 M2
ORDENANZA	R.U.M.
CONDICIONES DE USO	Vivienda Unifamiliar Aislada o Pareada
EDIFICABILIDAD	0,60 m2/m2 ó 1.80 m3/m2
ALTURA MÁXIMA	6,00m
OCUPACIÓN MÁXIMA	50%
RETRANQUEOS	A cualquier linde 3.00m

Nº PLANTAS

Se permite adosar edif. a uno de los linderos laterales dejando 3 m mín. al lindero opuesto. Si el edif. se destina a garaje se puede adosar a la vía y a un lindero lateral.

2



● ○ Acometidas

PROGRAMA DE ACTUACIÓN URBANIZADORA
U.A. 3 DE LAS N.N.S.S. DE HORCHE

SITUACIÓN Crtra. Yebes - Paseo de la Constitución -HORCHE-

PLANO PARCELA Nº45

P.A.U.

ARQUITECTO

Marina I. Alba Pardo

PROPIEDAD

[Signature]

Nº
C-45

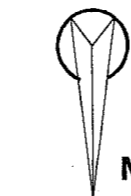
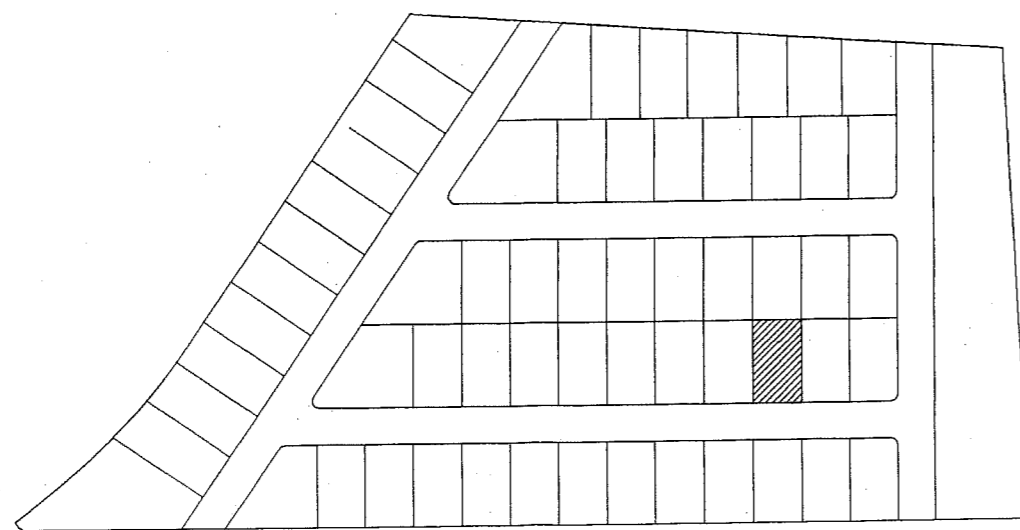
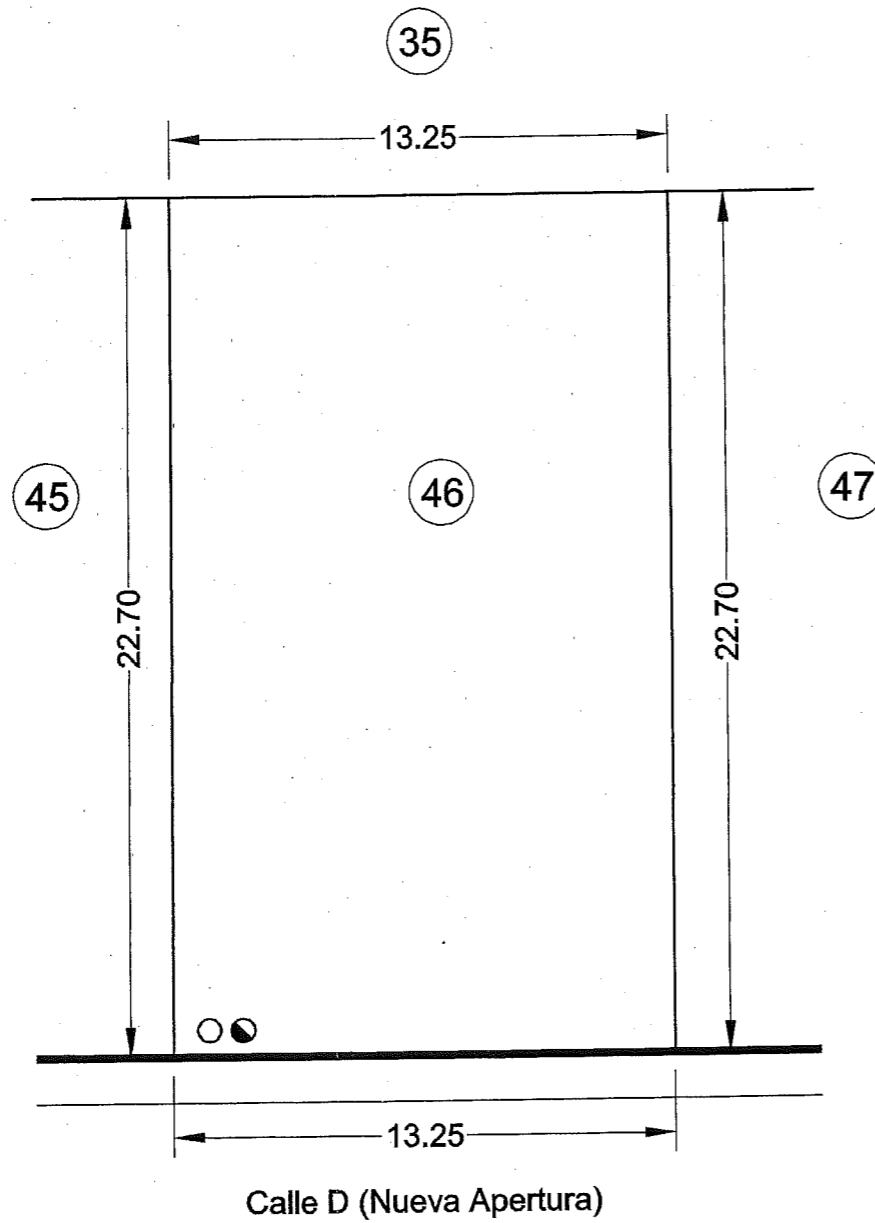
FECHA
FEBRERO
2004

MARINA I. ALBA PARDO

AGrupación de Interés Urbanístico
DE LA U.A. Nº3 DE HORCHE

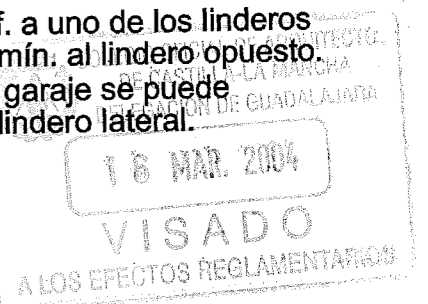

ESCALA
1:200

CUADRO DE CARACTERÍSTICAS URBANÍSTICAS



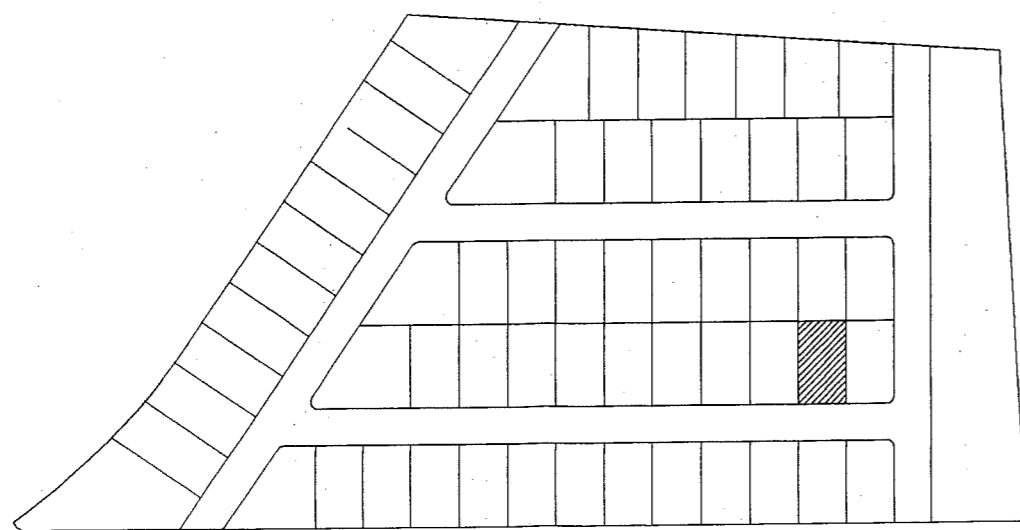
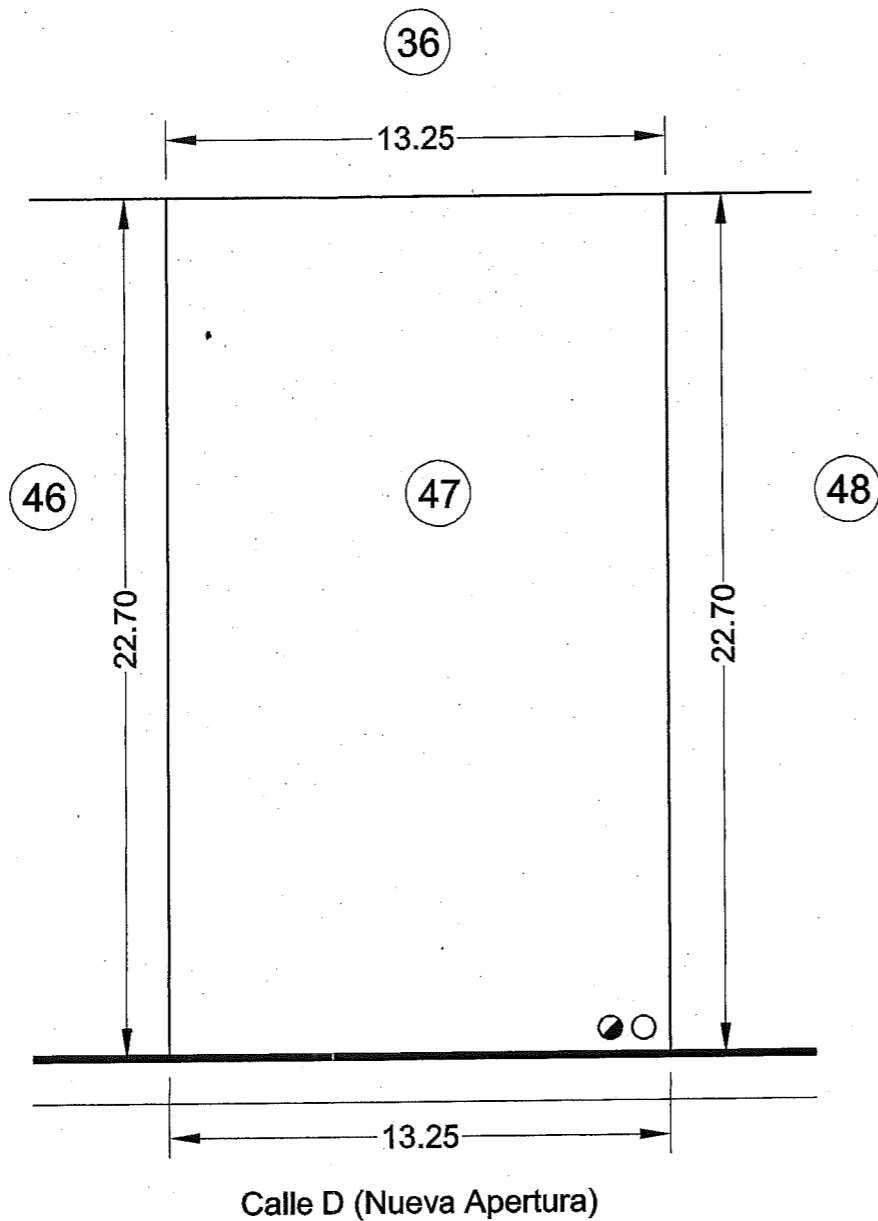
● ○ Acometidas

PARCELA N°	46
CALLE DE ACCESO	Calle D Nueva Apertura
PARCELAS COLINDANTES	Parcelas N°45 y N°47 Parcelas N°35
LONG. ALINEACIÓN A CALLE 13,25m
LONGITUD LINDEROS	Parcelas N°45 y N°47 22,70m Parcela N°35 13,25m
SUPERFICIE	300,77 M2
ORDENANZA	R.U.M.
CONDICIONES DE USO	Vivienda Unifamiliar Aislada o Pareada
EDIFICABILIDAD	0,60 m2/m2 ó 1.80 m3/m2
ALTURA MÁXIMA	6,00m
OCUPACIÓN MÁXIMA	50%
RETRANQUEOS	A cualquier linde 3.00m Se permite adosar edif. a uno de los linderos laterales dejando 3 m mín. al lindero opuesto. Si el edif. se destina a garaje se puede adosar a la vía y a un lindero lateral.
N° PLANTAS	2



PROGRAMA DE ACTUACIÓN URBANIZADORA U.A. 3 DE LAS N.N.S.S. DE HORCHE		SITUACIÓN Crtra. Yebes - Paseo de la Constitución -HORCHE-	
P.A.U.		PLANO PARCELA N°46	
FECHA FEBRERO 2004	ARQUITECTO <i>Marina I. Alba Pardo</i> MARINA I. ALBA PARDO	PROPIEDAD <i>[Signature]</i> AGRUPACIÓN DE INTERÉS URBANÍSTICO DE LA U.A. N°3 DE HORCHE	N° C-46 ESCALA 1:200

CUADRO DE CARACTERÍSTICAS URBANÍSTICAS



● ○ Acometidas

PARCELA N°	47
CALLE DE ACCESO	Calle D Nueva Apertura
PARCELAS COLINDANTES	Parcelas N°46 y N°48 Parcelas N°36
LONG. ALINEACIÓN A CALLE 13,25m
LONGITUD LINDEROS	Parcelas N°46 y N°48 22,70m Parcela N°36 13,25m

SUPERFICIE	300,77 M2
ORDENANZA	R.U.M.
CONDICIONES DE USO	Vivienda Unifamiliar Aislada o Pareada
EDIFICABILIDAD	0,60 m2/m2 ó 1.80 m3/m2
ALTURA MÁXIMA	6,00m
OCUPACIÓN MÁXIMA	50%
RETRANQUEOS	A cualquier linde 3.00m

Se permite adosar edif. a uno de los linderos laterales dejando 3 m mín. al lindero opuesto. Si el edif. se destina a garaje se puede adosar a la vía y a un lindero lateral.

N° PLANTAS 2

16 MAR 2004

VISADO

 A LOS EFECTOS REGLAMENTARIOS

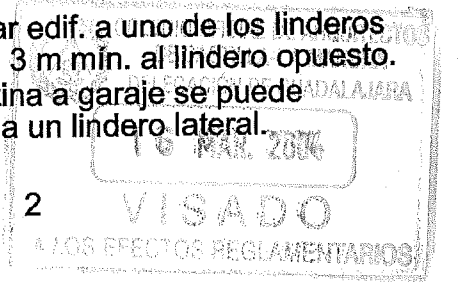
PROGRAMA DE ACTUACIÓN URBANIZADORA U.A. 3 DE LAS N.N.S.S. DE HORCHE		SITUACIÓN Crtra. Yebes - Paseo de la Constitución -HORCHE-	
P.A.U.		PLANO PARCELA N°47	
FECHA FEBRERO 2004	ARQUITECTO <i>Marina I. Alba Pardo</i> MARINA I. ALBA Pardo	PROPIEDAD <i>[Signature]</i> AGRUPACIÓN DE INTERÉS URBANÍSTICO DE LA U.A. N°3 DE HORCHE	N° C-47 ESCALA 1:200

CUADRO DE CARACTERÍSTICAS URBANÍSTICAS

PARCELA N°	48
CALLE DE ACCESO	Calle D (Nueva Apertura)
PARCELAS COLINDANTES	Parcelas N°47 y N°37 Calle B (Nueva apertura)
LONG. ALINEACIÓN A CALLE 11,25m
LONGITUD LINDEROS	Parcela N°37 13,25m Parcela N°47 22,70m Calle B (Nueva apertura) 23,84m

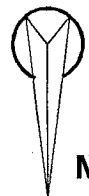
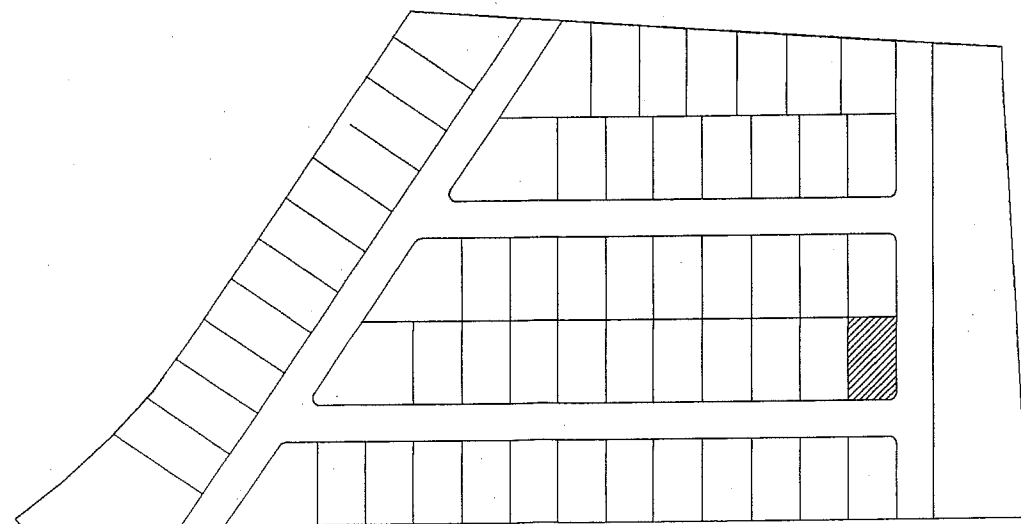
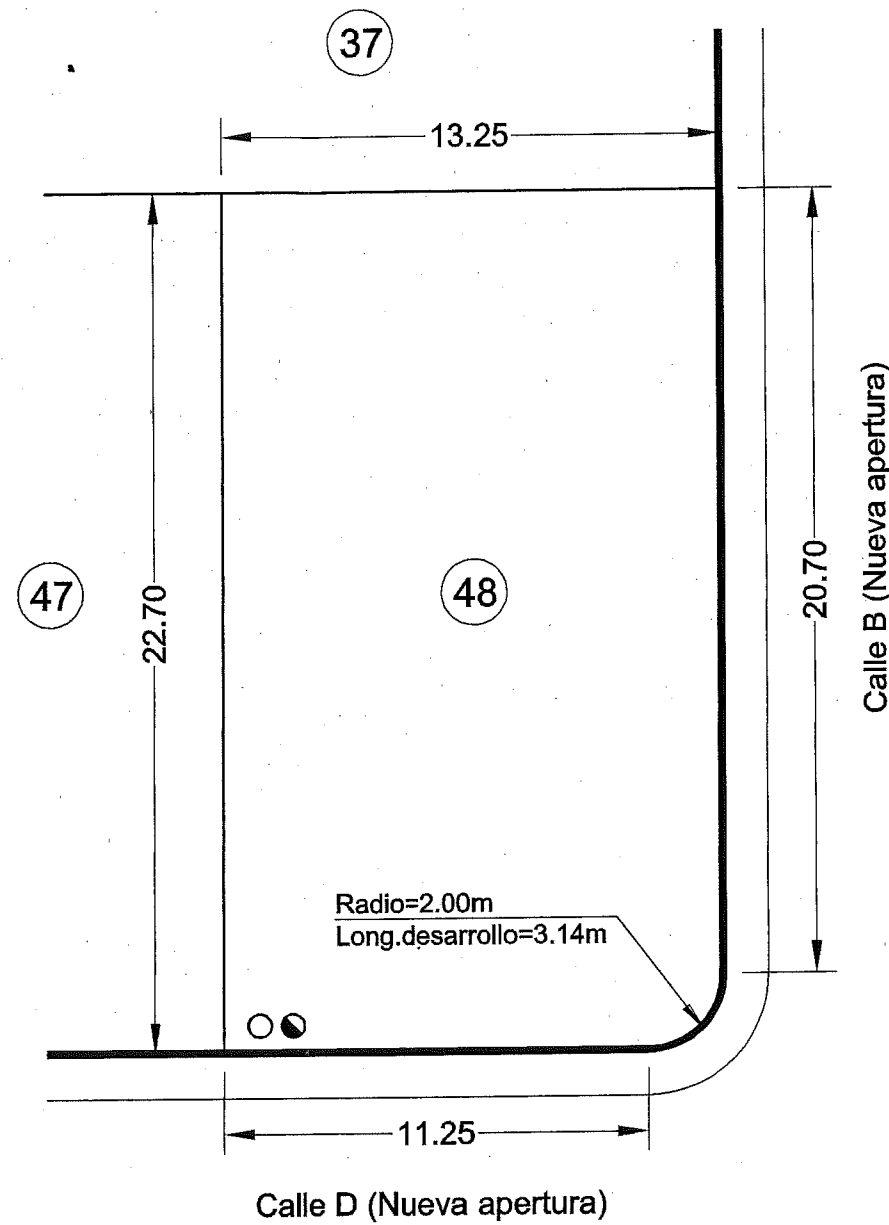
SUPERFICIE	300,00 M2
ORDENANZA	R.U.M.
CONDICIONES DE USO	Vivienda Unifamiliar Aislada o Pareada
EDIFICABILIDAD	0,60 m2/m2 ó 1.80 m3/m2
ALTURA MÁXIMA	6,00m
OCUPACIÓN MÁXIMA	50%
RETRANQUEOS	A cualquier linde 3.00m

Se permite adosar edif. a uno de los linderos laterales dejando 3 m mín. al lindero opuesto. Si el edif. se destina a garaje se puede adosar a la vía y a un lindero lateral.



N° PLANTAS

2



● ○ Acometidas

PROGRAMA DE ACTUACIÓN URBANIZADORA
U.A. 3 DE LAS N.N.S.S. DE HORCHE

SITUACIÓN Crtra. Yebes - Paseo de la Constitución -HORCHE-

PLANO PARCELA N°48

P.A.U.

ARQUITECTO

PROPIEDAD

N°

C-48

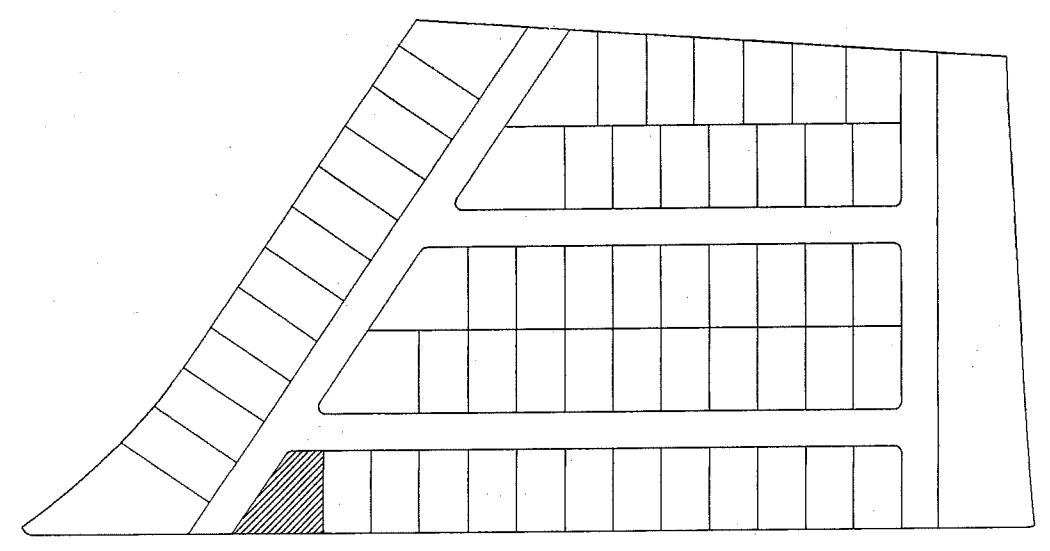
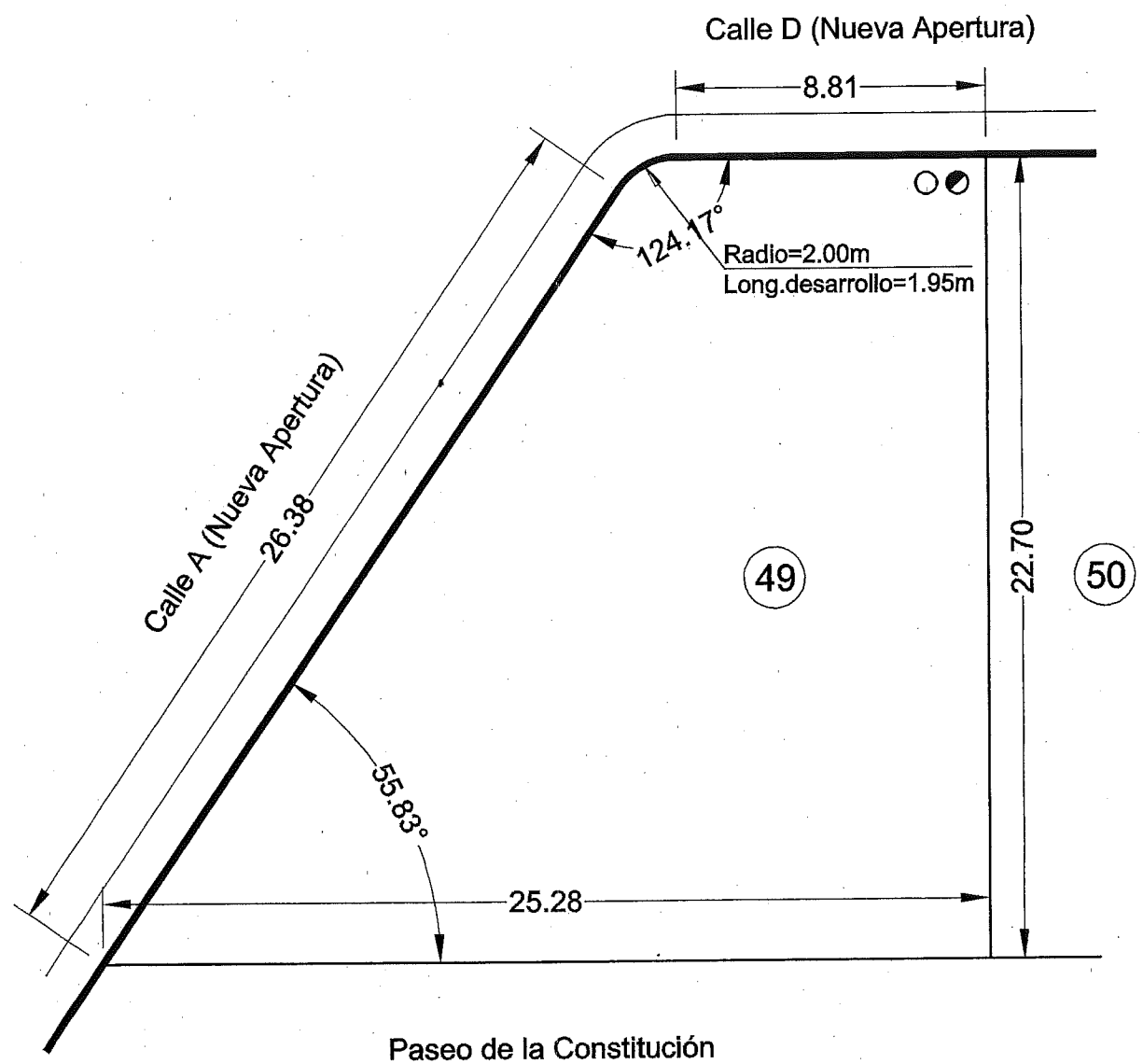
FECHA
FEBRERO
2004

MARINA I. ALBA PARDO

AGRUPACIÓN DE INTERÉS URBANÍSTICO
DE LA U.A. N°3 DE HORCHE

ESCALA

1:200



● ○ Acometidas

CUADRO DE CARACTERÍSTICAS URBANÍSTICAS

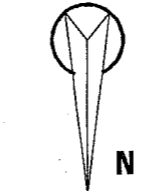
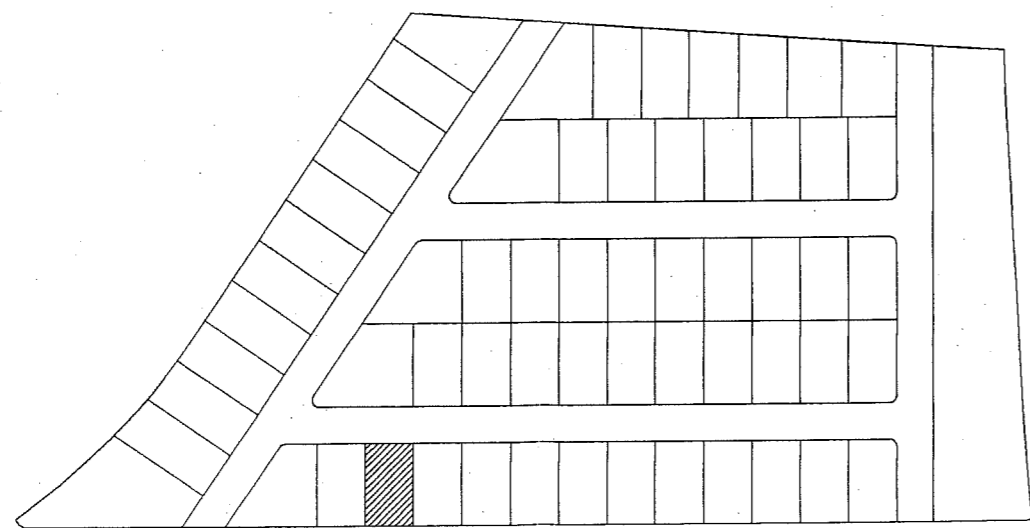
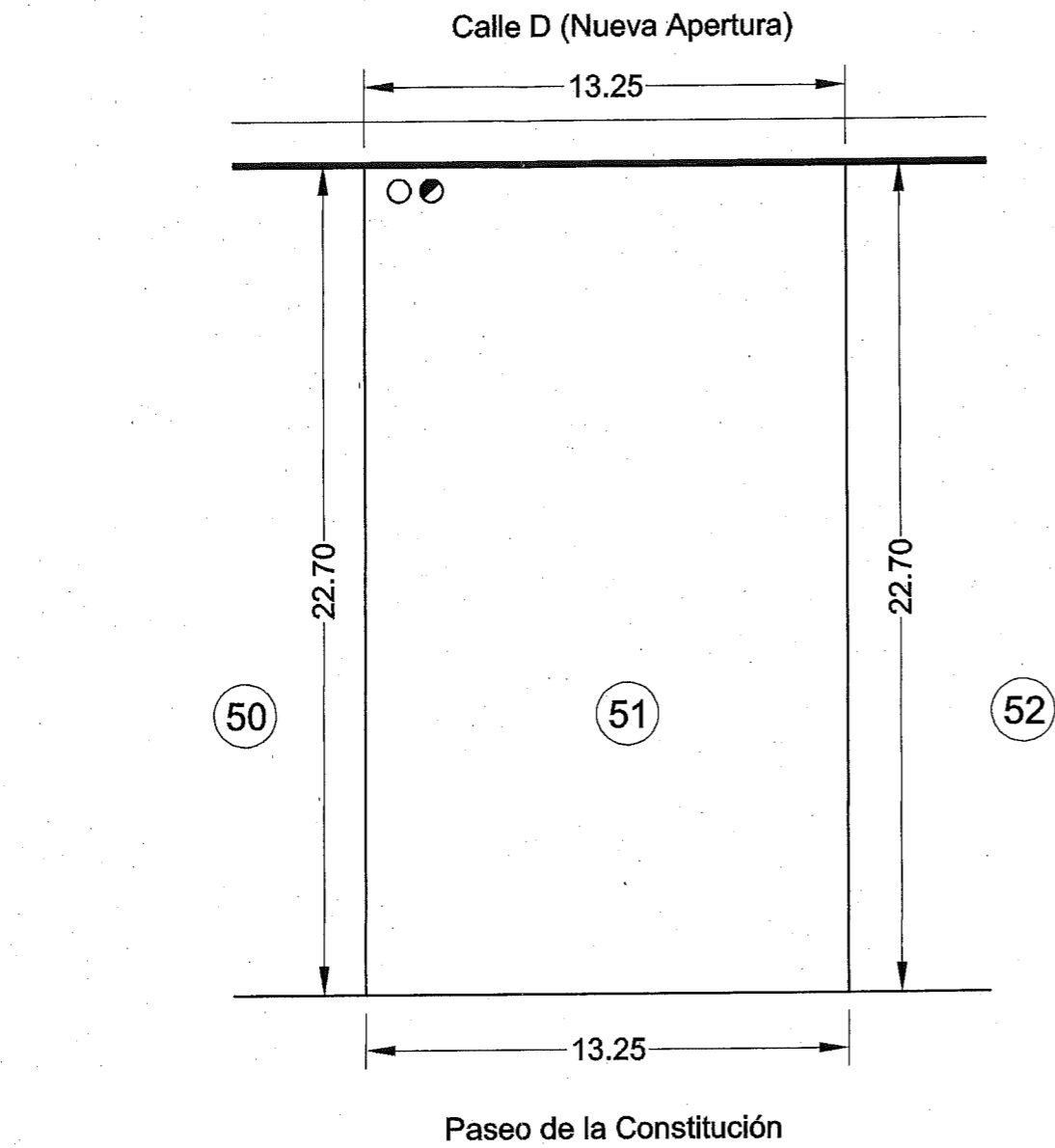
PARCELA N°	49
CALLE DE ACCESO	Calle D Nueva Apertura
PARCELAS COLINDANTES	Parcelas N°50-Paseo de la Constitución Calle A (Nueva Apertura)
LONG. ALINEACIÓN A CALLE	8,81m
LONGITUD LINDEROS	Parcela N°50 22,70m Paseo de la Constitución 25,28m Calle A (Nueva Apertura) 28,33m
SUPERFICIE	398,79 M2
ORDENANZA	R.U.M.
CONDICIONES DE USO	Vivienda Unifamiliar Aislada o Pareada
EDIFICABILIDAD	0,60 m2/m2 ó 1.80 m3/m2
ALTURA MÁXIMA	6,00m
OCUPACIÓN MÁXIMA	50%
RETRANQUEOS	A cualquier linde 3.00m Se permite adosar edif. a uno de los linderos laterales dejando 3 m mín. al lindero opuesto. Si el edif. se destina a garaje se puede adosar a la vía y a un lindero lateral.
N° PLANTAS	2



16 MAR. 2004

VISADO
A LOS EFECTOS REGLAMENTARIOS

PROGRAMA DE ACTUACIÓN URBANIZADORA U.A. 3 DE LAS N.N.S.S. DE HORCHE		SITUACIÓN Crtra. Yebes - Paseo de la Constitución -HORCHE-	
P.A.U.		PLANO PARCELA N°49	
FECHA FEBRERO 2004	ARQUITECTO <i>Marina I. Alba Pardo</i> MARINA I. ALBA PARDO	PROPIEDAD <i>[Signature]</i>	N° C-49
		AGRUPACIÓN DE INTERÉS URBANÍSTICO DE LA U.A. N°3 DE HORCHE	ESCALA 1:200



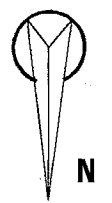
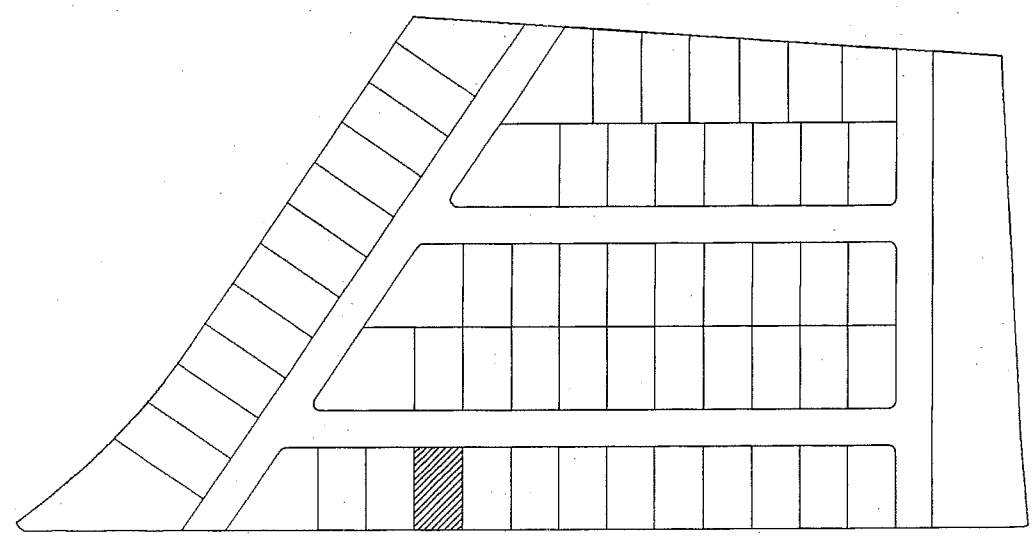
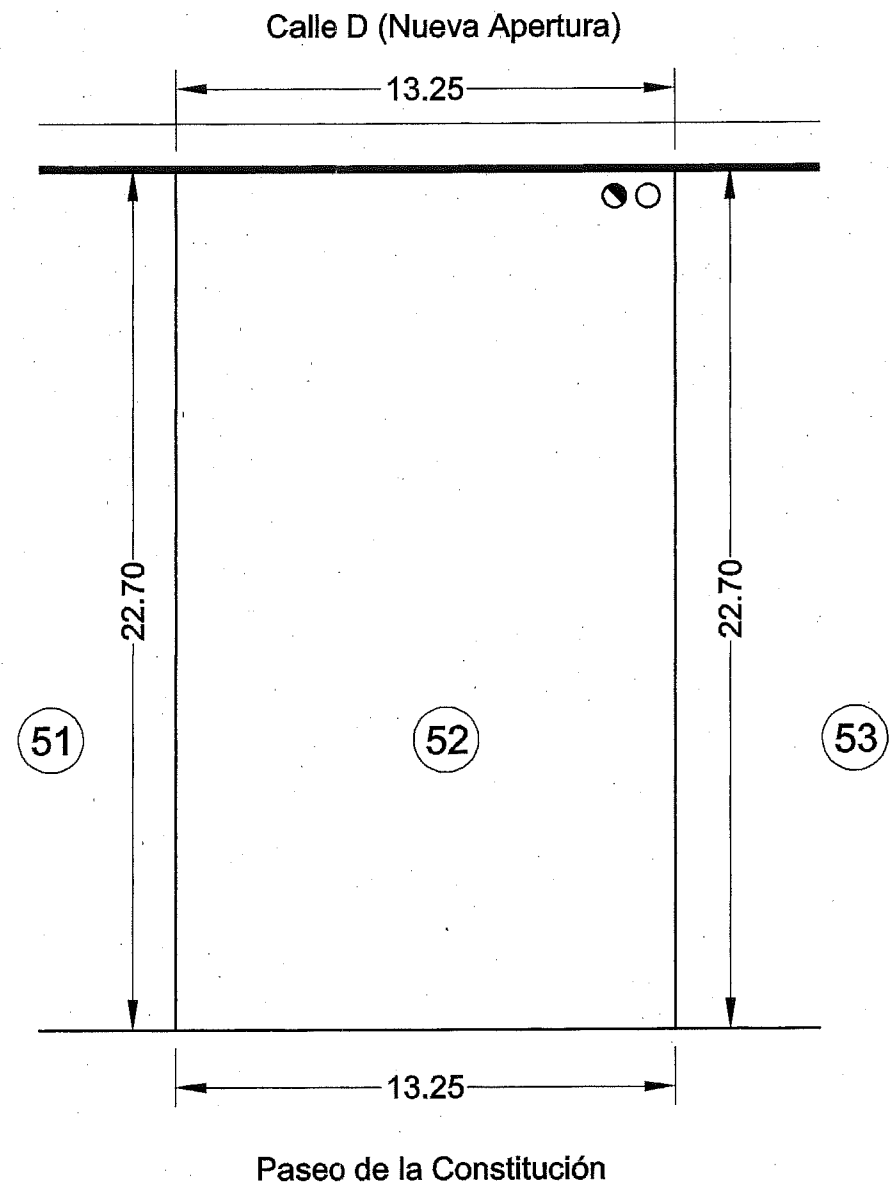
● ○ Acometidas

CUADRO DE CARACTERÍSTICAS URBANÍSTICAS

PARCELA N°	51
CALLE DE ACCESO	Calle D Nueva Apertura
PARCELAS COLINDANTES	Parcelas N°50 y N°52 Paseo de la Constitución
LONG. ALINEACIÓN A CALLE 13,25m
LONGITUD LINDEROS	Parcelas N°50 y N°52 22,70m Paseo de la Constitución 13,25m
SUPERFICIE	300,77 M2
ORDENANZA	R.U.M.
CONDICIONES DE USO	Vivienda Unifamiliar Aislada o Pareada
EDIFICABILIDAD	0,60 m2/m2 ó 1.80 m3/m2
ALTURA MÁXIMA	6,00m
OCUPACIÓN MÁXIMA	50%
RETRANQUEOS	A cualquier linde 3.00m Se permite adosar edif. a uno de los linderos laterales dejando 3 m mín. al lindero opuesto. Si el edif. se destina a garaje se puede adosar a la vía y a un lindero lateral.
N° PLANTAS	2

PROGRAMA DE ACTUACIÓN URBANIZADORA U.A. 3 DE LAS N.N.S.S. DE HORCHE		SITUACIÓN Crtra. Yebes - Paseo de la Constitución -HORCHE-	
P.A.U.		PLANO PARCELA N°51	
FECHA FEBRERO 2004	ARQUITECTO <i>Marina I. Alba Pardo</i> MARINA I. ALBA PARDO	PROPIEDAD <i>[Signature]</i> AGRUPACIÓN DE INTERÉS URBANÍSTICO DE LA U.A. N°3 DE HORCHE	N° C-51 ESCALA 1:200

CUADRO DE CARACTERÍSTICAS URBANÍSTICAS



● ○ Acometidas

PARCELA N°	52
CALLE DE ACCESO	Calle D Nueva Apertura
PARCELAS COLINDANTES	Parcelas N°51 y N°53 Paseo de la Constitución
LONG. ALINEACIÓN A CALLE 13,25m
LONGITUD LINDEROS	Parcelas N°51 y N°53 22,70m Paseo de la Constitución 13,25m

SUPERFICIE	300,77 M2
ORDENANZA	R.U.M.
CONDICIONES DE USO	Vivienda Unifamiliar Aislada o Pareada
EDIFICABILIDAD	0,60 m2/m2 ó 1.80 m3/m2
ALTURA MÁXIMA	6,00m
OCUPACIÓN MÁXIMA	50%
RETRANQUEOS	A cualquier linde 3.00m

Se permite adosar edif. a uno de los linderos laterales dejando 3 m mín. al lindero opuesto. Si el edif. se destina a garaje se puede adosar a la vía y a un lindero lateral.

N° PLANTAS	2
------------	---

PROGRAMA DE ACTUACIÓN URBANIZADORA U.A. 3 DE LAS N.N.S.S. DE HORCHE		SITUACIÓN Crtra. Yebes - Paseo de la Constitución -HORCHE-	
P.A.U.		PLANO PARCELA N°52	
FECHA FEBRERO 2004	ARQUITECTO <i>Marina</i> MARINA I. ALBA PARDO	PROPIEDAD <i>[Signature]</i> AGRUPACIÓN DE INTERÉS URBANÍSTICO DE LA U.A. N°3 DE HORCHE	N° C-52 ESCALA 1:200

CUADRO DE CARACTERÍSTICAS URBANÍSTICAS

PARCELA Nº 54

CALLE DE ACCESO Calle D Nueva Apertura

PARCELAS COLINDANTES Parcelas Nº53 y Nº55
Paseo de la Constitución

LONG. ALINEACIÓN A CALLE 13,25m

LONGITUD LINDEROS Parcelas Nº53 y Nº55 22,70m
Paseo de la Constitución 13,25m

SUPERFICIE 300,77 M2

ORDENANZA R.U.M.

CONDICIONES DE USO Vivienda Unifamiliar Aislada o Pareada

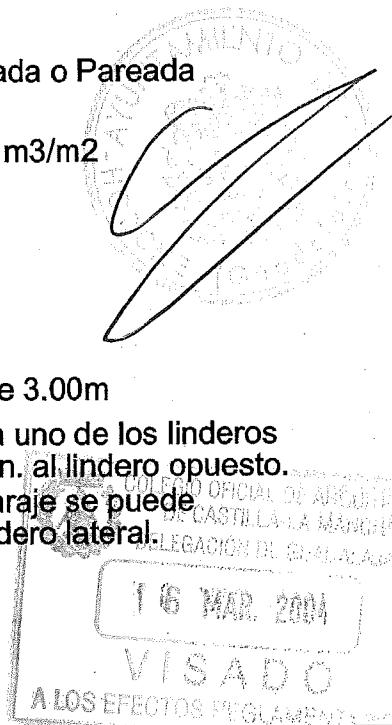
EDIFICABILIDAD 0,60 m2/m2 ó 1.80 m3/m2

ALTURA MÁXIMA 6,00m

OCUPACIÓN MÁXIMA 50%

RETRANQUEOS A cualquier linde 3.00m
Se permite adosar edif. a uno de los linderos laterales dejando 3 m mín. al lindero opuesto.
Si el edif. se destina a garaje se puede adosar a la vía y a un lindero lateral.

Nº PLANTAS 2



PROGRAMA DE ACTUACIÓN URBANIZADORA U.A. 3 DE LAS N.N.S.S. DE HORCHE		SITUACIÓN Crtra. Yebes - Paseo de la Constitución -HORCHE-	
		PLANO PARCELA Nº54	
P.A.U.	ARQUITECTO <i>Marina I. Alba Pardo</i>	PROPIEDAD <i>[Signature]</i>	Nº C-54
FECHA FEBRERO 2004	MARINA I. ALBA PARDO	AGRUPACIÓN DE INTERÉS URBANÍSTICO DE LA U.A. Nº3 DE HORCHE	ESCALA 1:200

CUADRO DE CARACTERÍSTICAS URBANÍSTICAS

PARCELA Nº 55

CALLE DE ACCESO Calle D Nueva Apertura

PARCELAS COLINDANTES Parcelas Nº54 y Nº56
Paseo de la Constitución

LONG. ALINEACIÓN A CALLE 13,25m

LONGITUD LINDEROS Parcelas Nº54 y Nº56 22,70m
Paseo de la Constitución 13,25m

SUPERFICIE 300,77 M2

ORDENANZA R.U.M.

CONDICIONES DE USO Vivienda Unifamiliar Aislada o Pareada


EDIFICABILIDAD 0,60 m2/m2 ó 1.80 m3/m2

ALTURA MÁXIMA 6,00m

OCUPACIÓN MÁXIMA 50%

RETRANQUEOS A cualquier linde 3.00m
Se permite adosar edif. a uno de los linderos laterales dejando 3 m mín. al lindero opuesto.
Si el edif. se destina a garaje se puede adosar a la vía y a un lindero lateral.

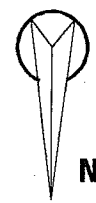
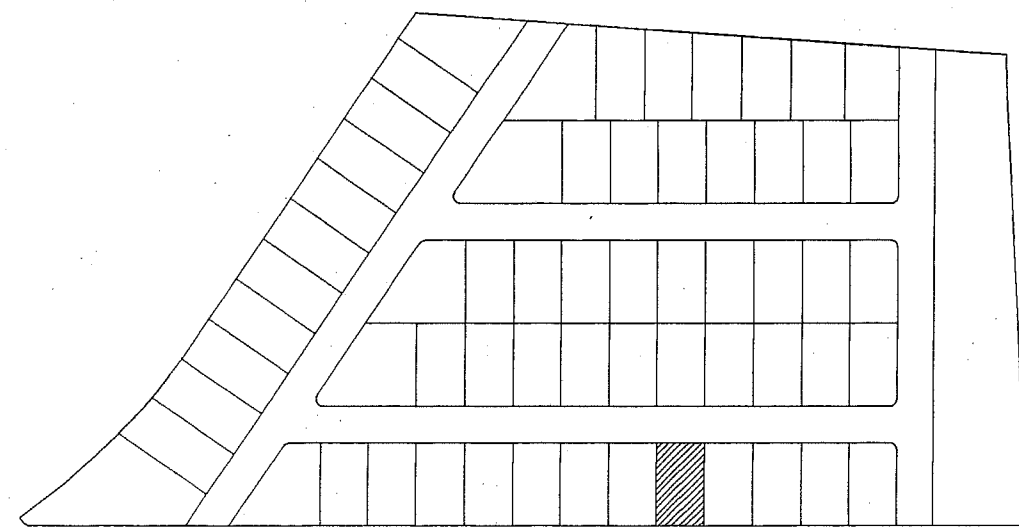
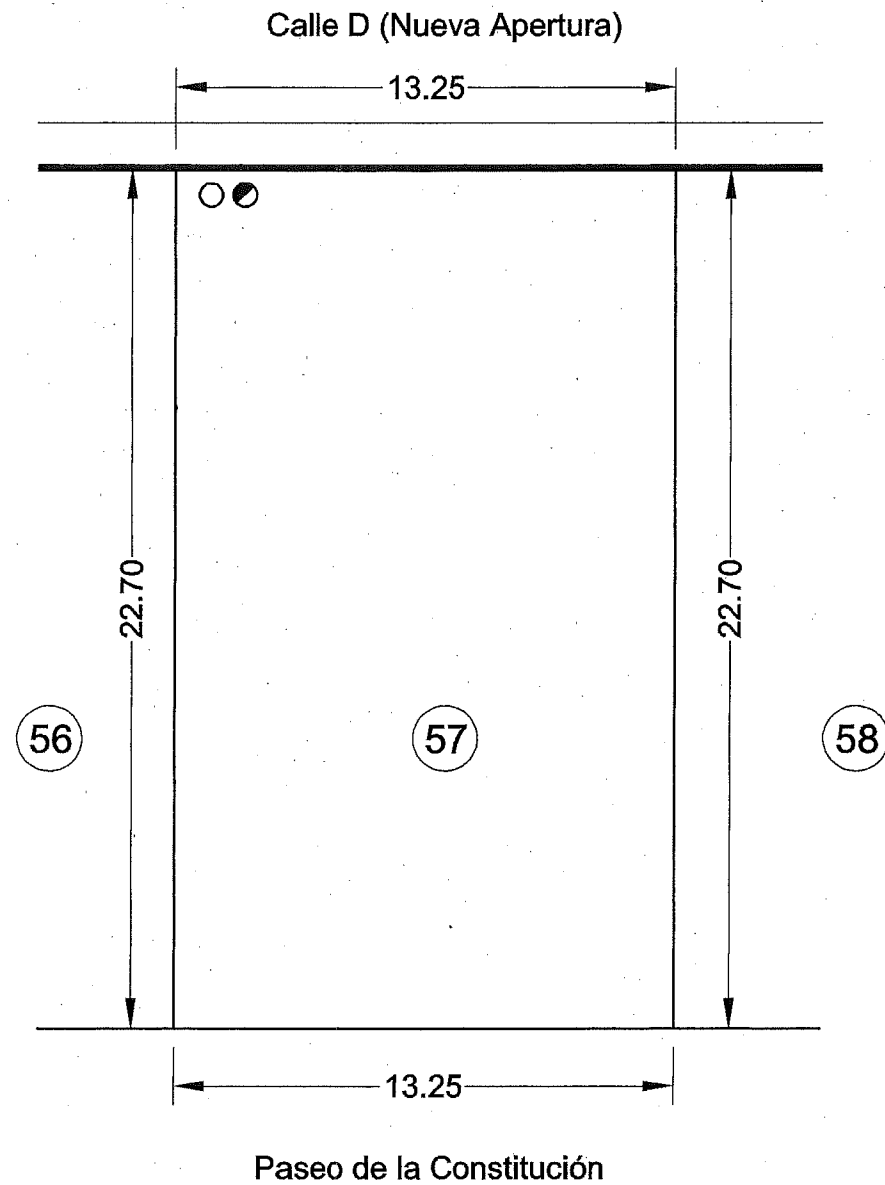
Nº PLANTAS 2



PROGRAMA DE ACTUACIÓN URBANIZADORA U.A. 3 DE LAS N.N.S.S. DE HORCHE		SITUACIÓN Crtra. Yebes - Paseo de la Constitución -HORCHE-	
		PLANO PARCELA Nº55	
P.A.U.	ARQUITECTO <i>Marina I. Alba Pardo</i>	PROPIEDAD <i>[Signature]</i>	Nº C-55
FECHA FEBRERO 2004	MARINA I. ALBA PARDO	AGRUPACIÓN DE INTERÉS URBANÍSTICO DE LA U.A. Nº3 DE HORCHE	ESCALA 1:200

medidas

CUADRO DE CARACTERÍSTICAS URBANÍSTICAS




● ○ Acometidas

PARCELA N°	57
CALLE DE ACCESO	Calle D Nueva Apertura
PARCELAS COLINDANTES	Parcelas N°56 y N°58 Paseo de la Constitución
LONG. ALINEACIÓN A CALLE 13,25m
LONGITUD LINDEROS	Parcelas N°56 y N°58 22,70m Paseo de la Constitución 13,25m

SUPERFICIE	300,77 M2
ORDENANZA	R.U.M.
CONDICIONES DE USO	Vivienda Unifamiliar Aislada o Pareada
EDIFICABILIDAD	0,60 m2/m2 ó 1.80 m3/m2
ALTURA MÁXIMA	6,00m
OCUPACIÓN MÁXIMA	50%
RETRANQUEOS	A cualquier linde 3.00m

Se permite adosar edif. a uno de los linderos laterales dejando 3 m mín. al lindero opuesto. Si el edif. se destina a garaje se puede adosar a la vía y a un lindero lateral.

N° PLANTAS	2
------------	---



16 MAR. 2006

VISADO

AL OS EFECTOS REGLAMENTARIOS

PROGRAMA DE ACTUACIÓN URBANIZADORA U.A. 3 DE LAS N.N.S.S. DE HORCHE		SITUACIÓN Crtra. Yebes - Paseo de la Constitución -HORCHE-	
P.A.U.		PLANO PARCELA N°57	
FECHA FEBRERO 2004	ARQUITECTO <i>Marina</i> MARINA I. ALBA PARDO	PROPIEDAD <i>[Signature]</i> AGRUPACIÓN DE INTERÉS URBANÍSTICO DE LA U.A. N°3 DE HORCHE	N° C-57 ESCALA 1:200

CUADRO DE CARACTERÍSTICAS URBANÍSTICAS

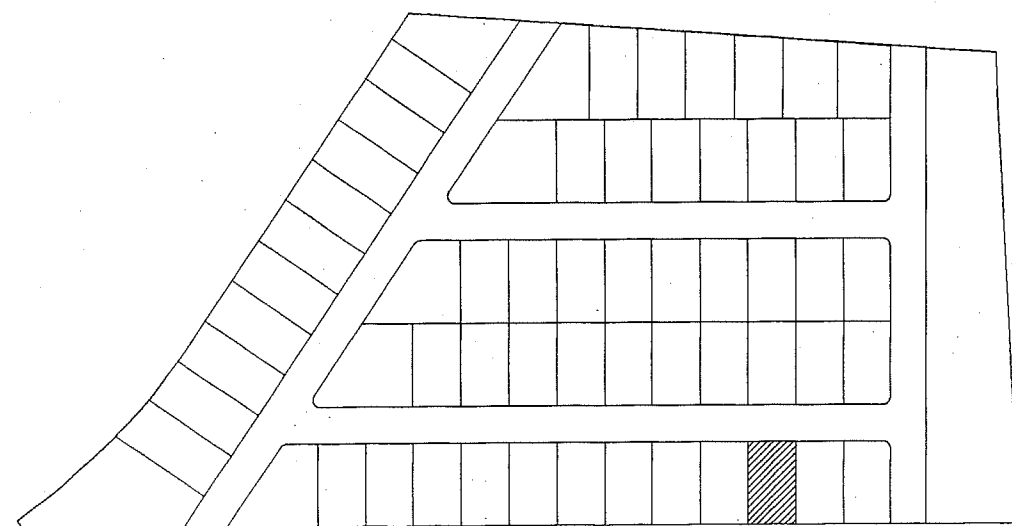
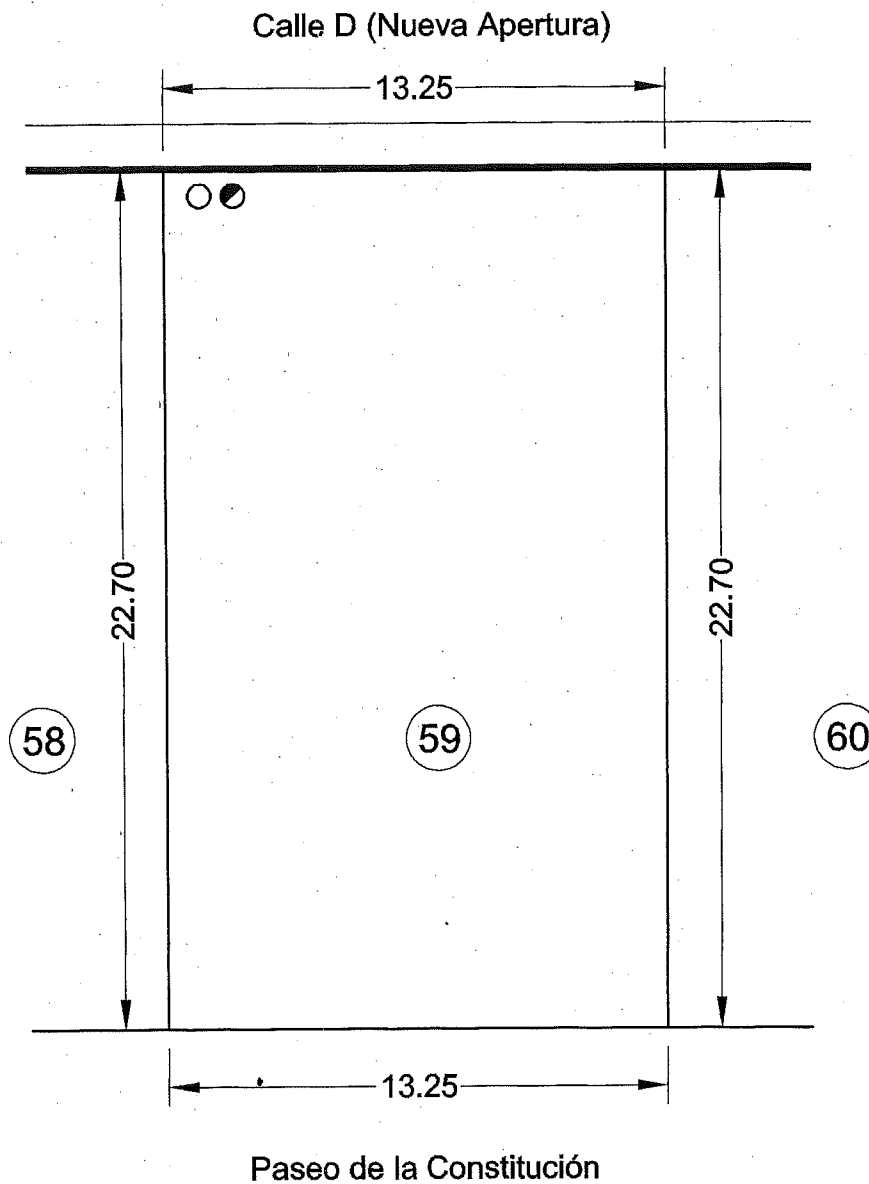

PARCELA Nº	59
CALLE DE ACCESO	Calle D Nueva Apertura
PARCELAS COLINDANTES	Parcelas Nº58 y Nº60 Paseo de la Constitución
LONG. ALINEACIÓN A CALLE 13,25m
LONGITUD LINDEROS	Parcelas Nº58 y Nº60 22,70m Paseo de la Constitución 13,25m

SUPERFICIE	300,77 M2
ORDENANZA	R.U.M.
CONDICIONES DE USO	Vivienda Unifamiliar Aislada o Pareada

EDIFICABILIDAD	0,60 m2/m2 ó 1.80 m3/m2
ALTURA MÁXIMA	6,00m
OCUPACIÓN MÁXIMA	50%
RETRANQUEOS	A cualquier linde 3.00m

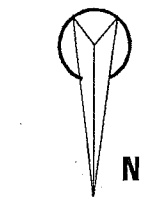
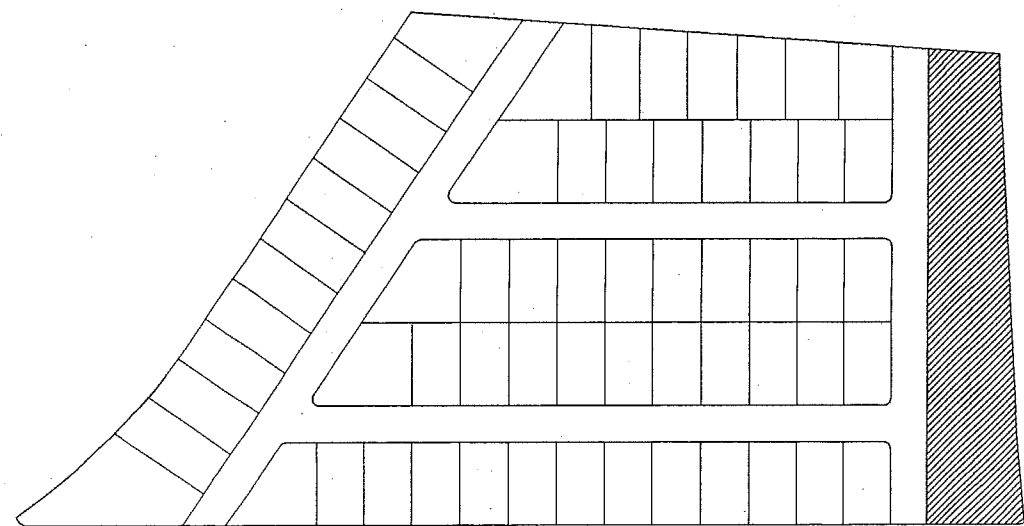
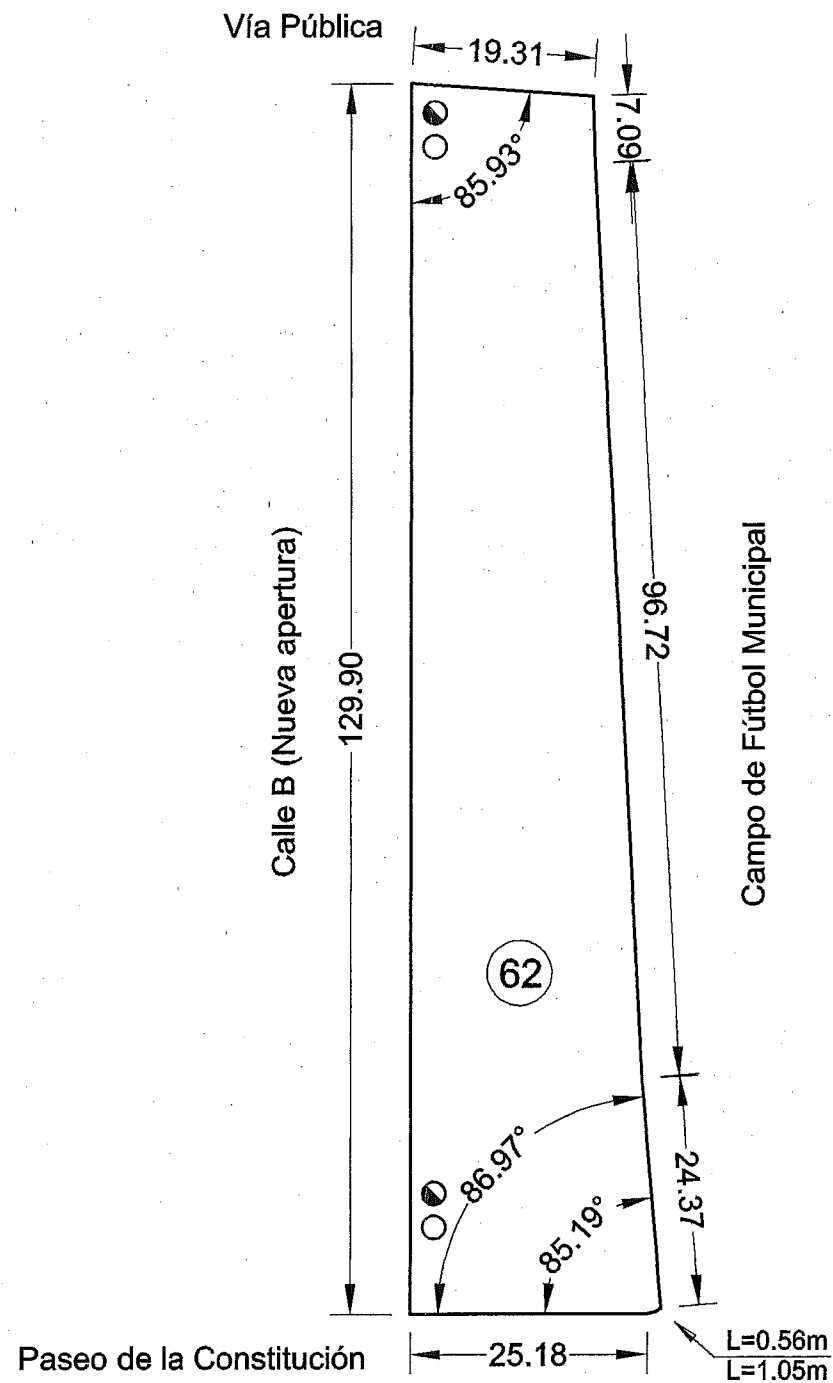
Nº PLANTAS 2

Se permite adosar edif. a uno de los linderos laterales dejando 3 m mín. al lindero opuesto. Si el edif. se destina a garaje se puede adosar a la vía y a un lindero lateral.



● ○ Acometidas


PROGRAMA DE ACTUACIÓN URBANIZADORA U.A. 3 DE LAS N.N.S.S. DE HORCHE		SITUACIÓN Crtra. Yebes - Paseo de la Constitución -HORCHE-	
		PLANO PARCELA Nº59	
P.A.U.	ARQUITECTO <i>Marina I. Alba Pardo</i> MARINA I. ALBA PARDO	PROPIEDAD <i>[Signature]</i>	Nº C-59
FECHA FEBRERO 2004		AGRUPACIÓN DE INTERÉS URBANÍSTICO DE LA U.A. Nº3 DE HORCHE	ESCALA 1:200



● ○ Acometidas

CUADRO DE CARACTERÍSTICAS URBANÍSTICAS

PARCELA Nº	62 Parcela de Cesión
CALLE DE ACCESO	Calle B Nueva Apertura
PARCELAS COLINDANTES	Vía Pública-Campo de Fútbol Municipal Paseo de la Constitución
LONG. ALINEACIÓN A CALLE 129,90m
LONGITUD LINDEROS	Vía Pública 19,31m Paseo de la Constitución 25,18m Campo de Fútbol 129,79m
SUPERFICIE	2.918,27 M2
ORDENANZA	R.U.M.
CONDICIONES DE USO	Vivienda Unifamiliar Aislada o Pareada
EDIFICABILIDAD	0,60 m2/m2 ó 1.80 m3/m2
ALTURA MÁXIMA	6,00m
OCUPACIÓN MÁXIMA	50%
RETRANQUEOS	A cualquier linde 3.00m Se permite adosar edif. a uno de los linderos laterales dejando 3 m mín. al lindero opuesto. Si el edif. se destina a garaje se puede adosar a la vía y a un lindero lateral.
Nº PLANTAS	2



PROGRAMA DE ACTUACIÓN URBANIZADORA U.A. 3 DE LAS N.N.S.S. DE HORCHE		SITUACIÓN Crtra. Yebes - Paseo de la Constitución -HORCHE-	
		PLANO PARCELA Nº62 (Cesión)	
P.A.U.	ARQUITECTO <i>Marina I. Alba Pardo</i>	PROPIEDAD <i>[Signature]</i>	Nº C-62
FECHA FEBRERO 2004	MARINA I. ALBA PARDO	AGRUPACIÓN DE INTERÉS URBANÍSTICO DE LA U.A. Nº3 DE HORCHE	ESCALA 1:800