
























LEYENDA

-  PUNTO DE APOYO
-  REGISTRO SANEAMIENTO
-  REGISTRO SANEAMIENTO
-  REGISTRO AGUA POTABLE
-  ARQUETA LLAVES DE AGUA
-  SUMIDERO
-  BOCA DE RIEGO
-  ARQUETA
-  FAROLA
-  POSTE DE MADERA
-  POSTE DE HORMIGON
-  MOJON
-  PAPELERA
-  BANCO
-  ALCORQUE Y ARBOL
-  BORDILLO
-  AGLOMERADO
-  VALLA
-  ALAMBRADA
-  EDIFICACION
-  TENDIDO AEREO

PROGRAMA DE ACTUACION URBANIZADORA U.A. 3 DE LAS N.N.S.S. DE HORCHE		SITUACION Crtra. Yeves - Paseo de la Constitucion - HORCHE	
PLANO PLANO TOPOGRAFICO DE PARCELA			
P.A.U.	ARQUITECTO  MARINA I. ALBA PARDO	PROPIEDAD 	Nº 4
FECHA FEBRERO 2004		AGRUPACION DE INTERES URBANISTICO DE LA U.A. Nº 3 DE HORCHE	ESCALA 1:400