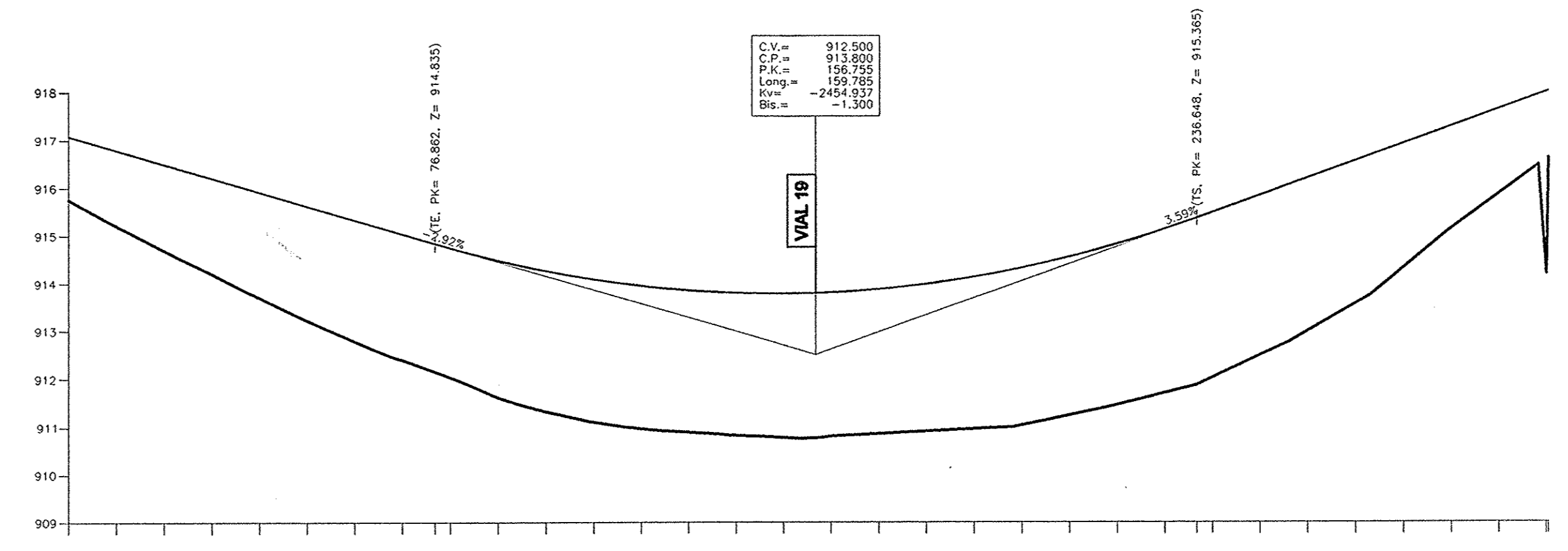
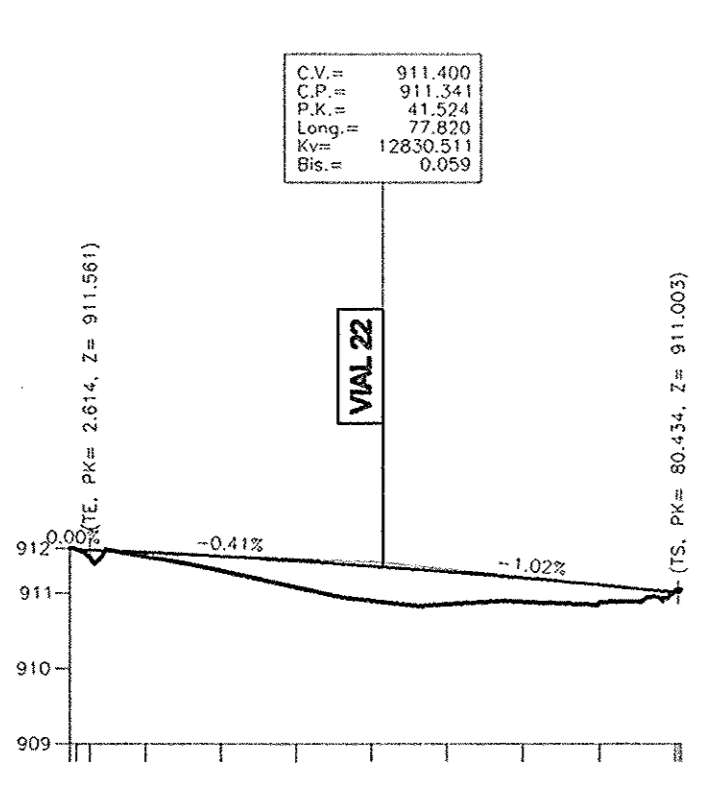


COTAS ROJAS		P.K.
		DISTANCIAS AL ORIGEN
		DISTANCIAS PARCIALES
		COTAS DE PROYECTO
		COTAS DE TERRENO
TERRAPLEN		
DESMONTE		

COTAS ROJAS		P.K.
		DISTANCIAS AL ORIGEN
		DISTANCIAS PARCIALES
		COTAS DE PROYECTO
		COTAS DE TERRENO
TERRAPLEN		
DESMONTE		

VIAL - 18

VIAL - 19



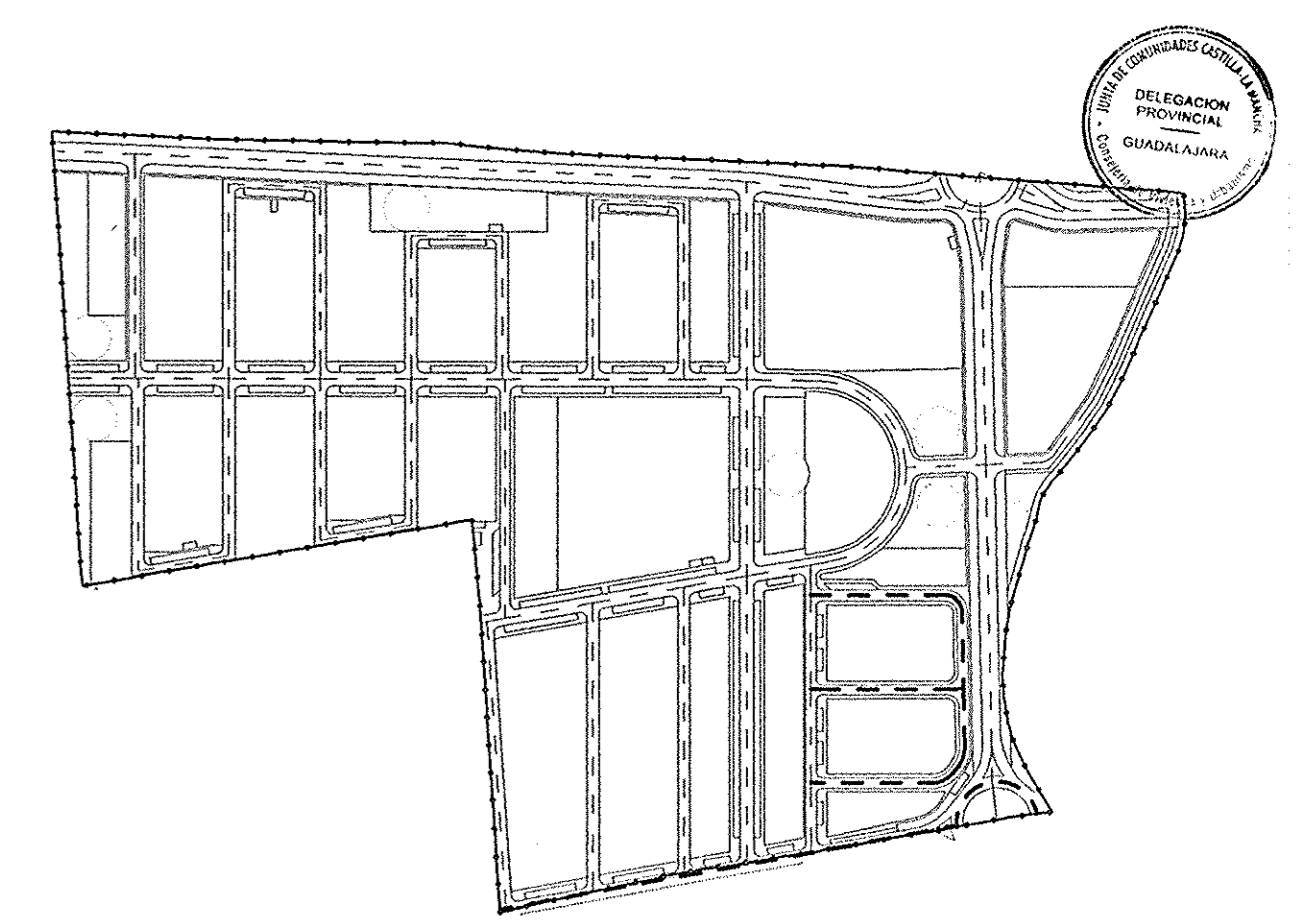
COTAS ROJAS		P.K.
		DISTANCIAS AL ORIGEN
		DISTANCIAS PARCIALES
		COTAS DE PROYECTO
		COTAS DE TERRENO
TERRAPLEN		
DESMONTE		

COTAS ROJAS		P.K.
		DISTANCIAS AL ORIGEN
		DISTANCIAS PARCIALES
		COTAS DE PROYECTO
		COTAS DE TERRENO
TERRAPLEN		
DESMONTE		

GLORIETA 1

VIAL - 20

Delegación - Aprobado definitivamente por el Pleno del Ayuntamiento en sesión extraordinaria celebrada el día 5 de marzo de 2007.
Fecha: 20 de marzo de 2007



ALTERNATIVA TECNICA
SECTORES 15 y 18
De Suelo Urbanizable del P.O.M. de Horche, Gu.

PLAN PARCIAL
VIARIO
Perfiles Longitudinales
Viales 18, 19, 20 y Glorieta 1
escalas horiz 1:1000 vertical 1:100
0205v806 Sep/05

Arquitecto: Promotor: **0.12**
AGROPACIONES DE INTERES URBANIZABLE DE LOS SECTORES DE SUJ 5-15 Y 16 DEL P.O.M. DE HORCHE P.P.D.